

# MAPA DE BOFEDALES DE LA CUENCA DEL RÍO COATA DEL AÑO 2000




71°0'0"W

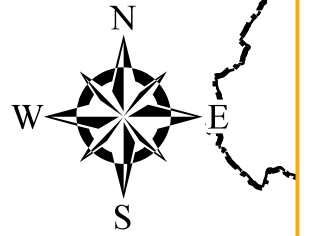
70°40'0"W

70°20'0"W

70°0'0"W

## LEYENDA

-  Bofedales
-  Limite de Cuencas
-  Lago Titicaca



Cuenca LLallimayo

SubCuenca Ayaviri

Intercuenca Ramis

C u e n c a C o a t a

Cuenca Camaná

Cuenca Tambo

Cuenca

0 500 1,000 2,000 3,000 4,000

Kilometers

71°0'0"W

70°40'0"W

70°20'0"W

70°0'0"W

15°20'0"S

15°40'0"S

15°20'0"S

15°40'0"S



**UNIVERSIDAD NACIONAL DEL ALTIPLANO**  
**FACULTAD DE CIENCIAS AGRARIAS**  
**ESCUELA PROFESIONAL DE INGENIERIA TOPOGRAFICA Y AGRIMENSIRA**



MAPA: BOFEDALES DEL AÑO DE 2000

**UBICACIÓN**

DEPARTAMENTO: Puno  
 PROVINCIA: Puno, Lampa, San Roman  
 DISTRITO: Vilavila, Palca, Paratia, Santa Lucia, Lampa, Cabanilla, Juliaca, Caracoto, Coata

**SISTEMA DE COORDENADAS**

Proyección: Universal Transversa de Mercator (UTM)  
 Datum Horizontal: World Geodesic System 1984 (WGS84)  
 Esferoide: World Geodesic System 1984 (WGS84)  
 Zona y Banda: 19L Sur

ELABORADO POR:  
 Yessica Gutierrez Quenta

FUENTE:  
 - Imagen Satelital L5 Y L8

ESCALA DE IMPRESIÓN: 1:350,000

FECHA:  
 Dic. 2018

CÓDIGO:  
 M

LÁMINA Nº:  
 03