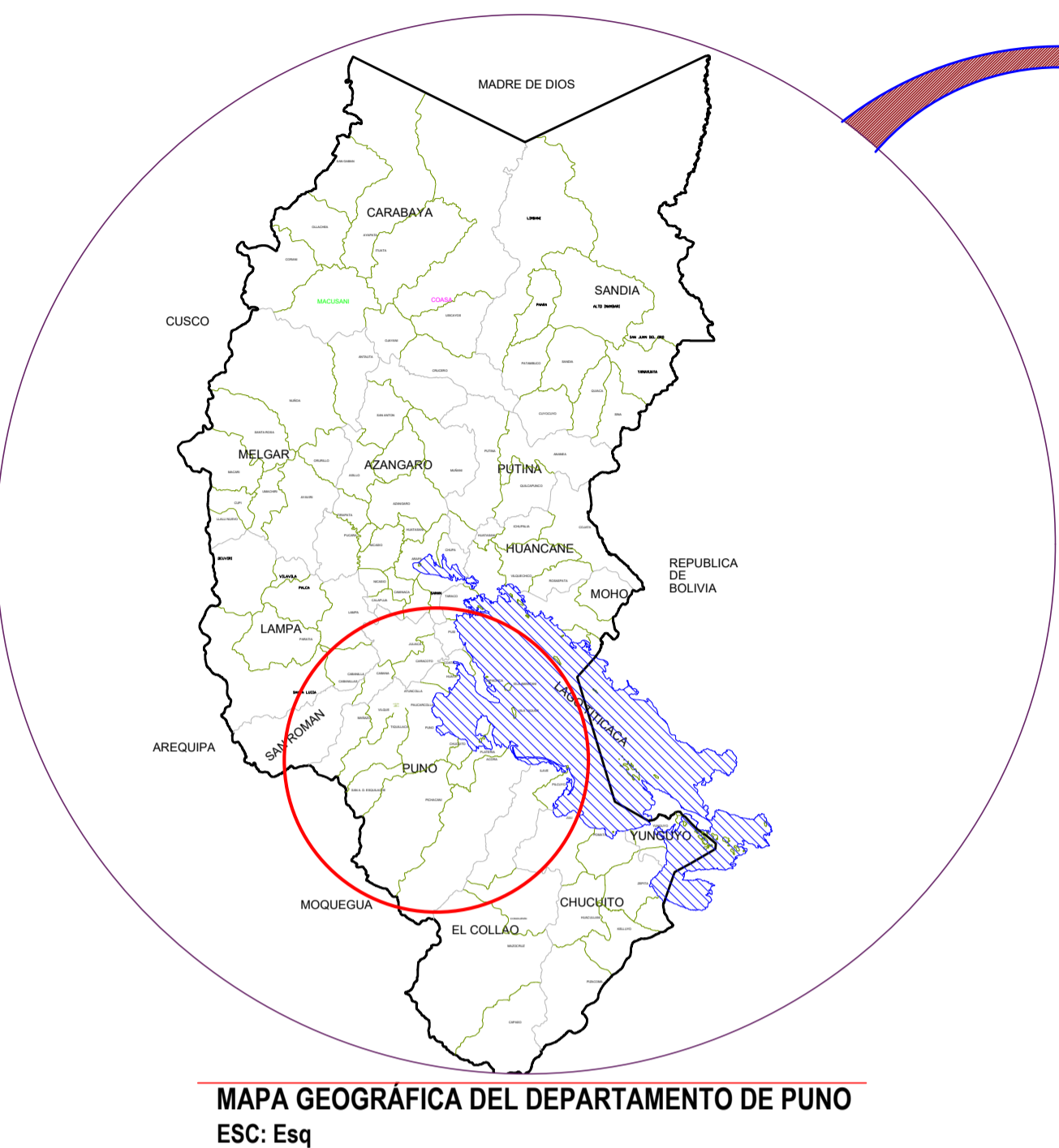


UNIDAD EDUCATIVA CON ESPACIOS COMUNITARIOS EN JAYLLIHUAYA - PUNO



CUADRO DE CONSTRUCCION					
VERTICE	LADO	DIST.	ANGULO	ESTE	NORTE
A	A - B	88.00	270°0'0"	394498.368	8245338.753
B	B - C	71.88	269°59'60"	394562.307	8245285.832
C	C - D	71.88	269°59'60"	394519.667	8245234.313
D	D - A	88.00	270°0'0"	394455.727	8245287.235



UNIVERSIDAD NACIONAL DEL ALTIPLANO - PUNO

FACULTAD DE INGENIERIA CIVIL Y ARQUITECTURA

ESCUELA PROFESIONAL: ARQUITECTURA Y URBANISMO

VISTA GENERAL DEL PROYECTO:



TESISTA:
Bach.en Arq.
SAIRITUPA QUISPE Mary Milagros

ASESOR:
Arq. Jorge Adan VILLEGAS ABRIL

JURADOS:
PRESIDENTE:
Arq. Waldo Ernesto VERA BEJAR

PRIMER MIEMBRO:
Arq. Elie Raúl CHARAJA LOZA

SEGUNDO MIEMBRO:
Arq. Juan Hernando LINARES APARICIO

PROYECTO DE TESIS:

"UNIDAD EDUCATIVA CON ESPACIOS COMUNITARIOS EN JAYLLIHUAYA - PUNO"

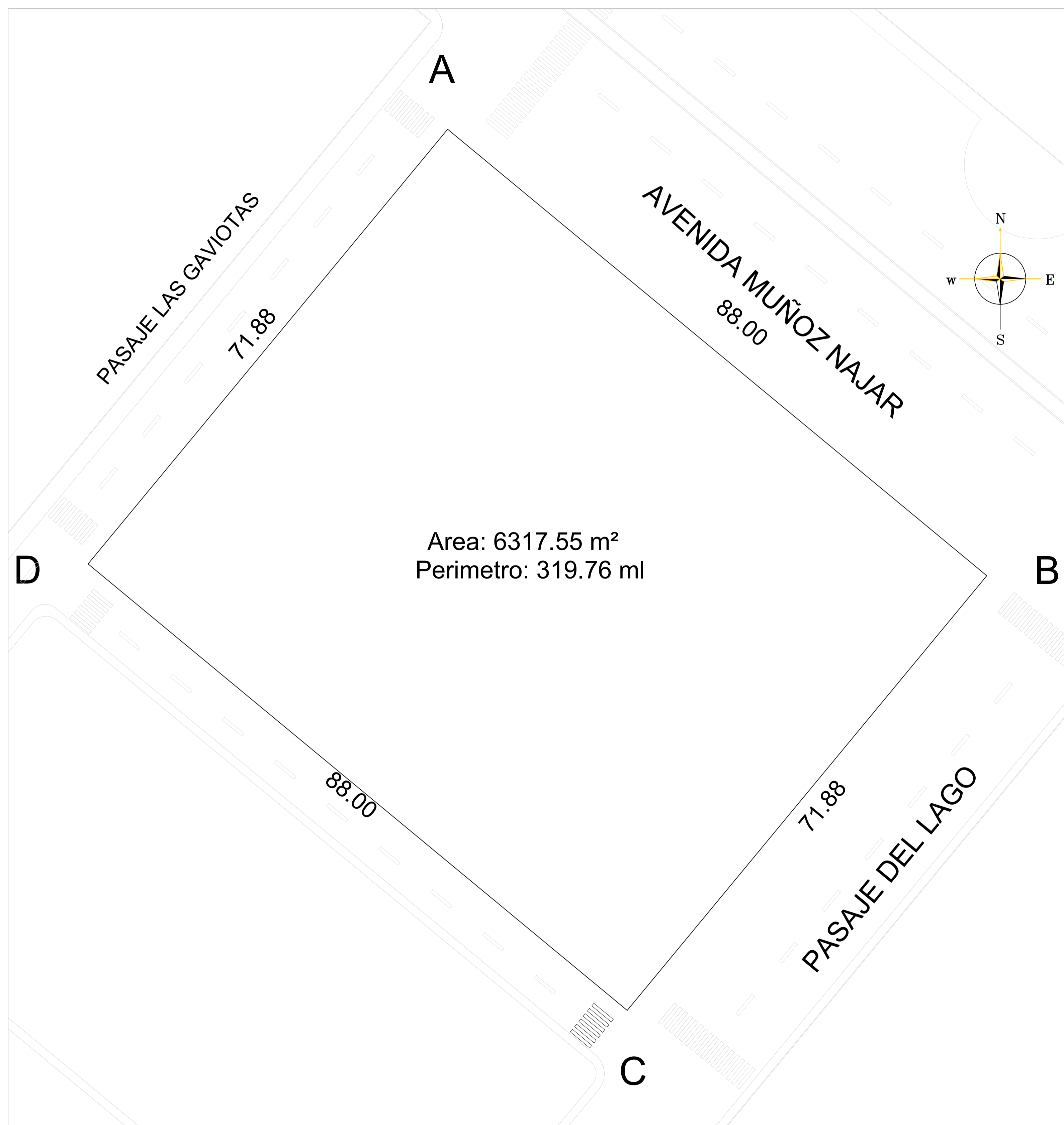
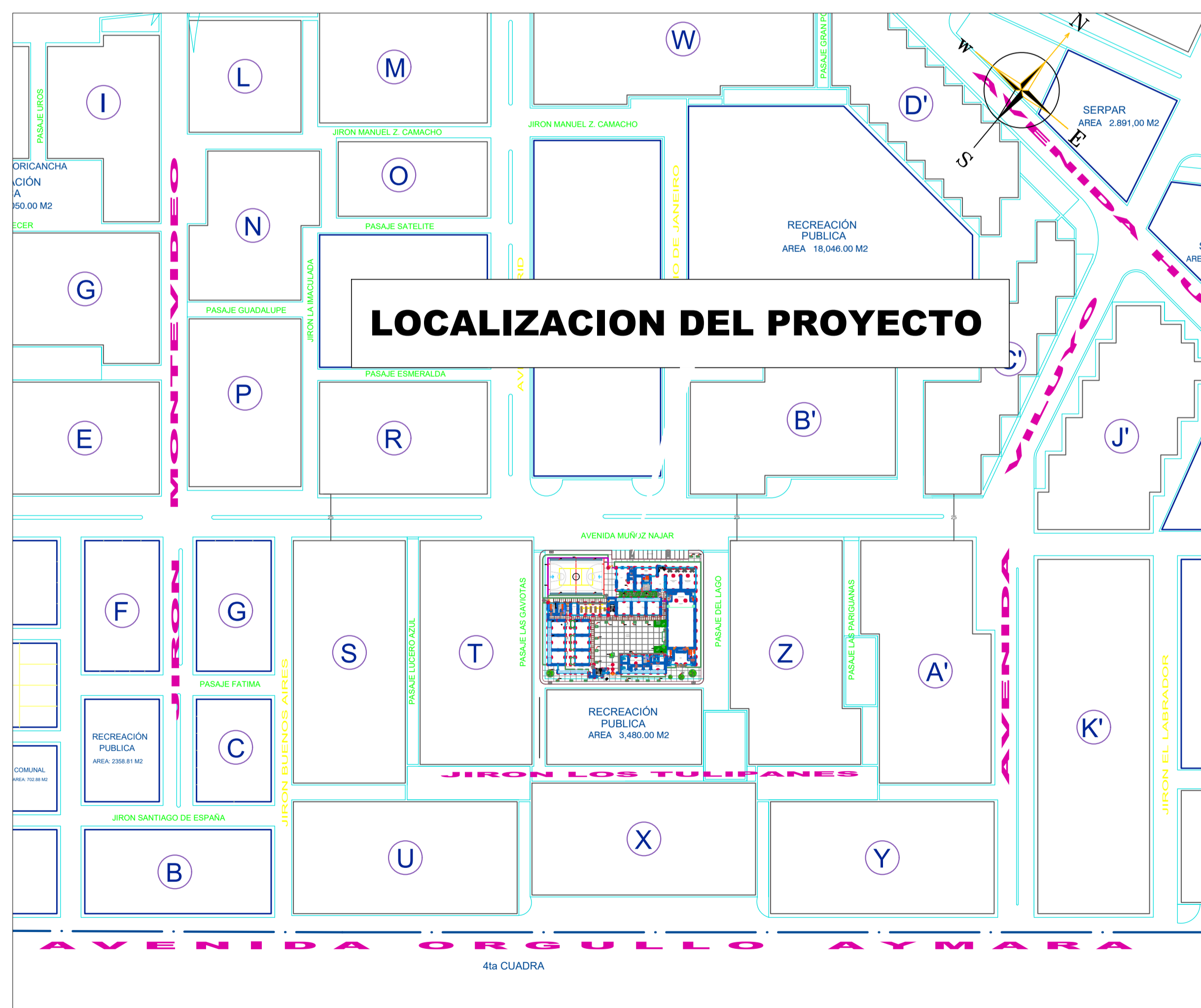
ESPECIALIDAD:
ARQUITECTURA

PLANO:
PLANO DE UBICACIÓN

LOCALIZACIÓN:
CENTRO POBLADO DE JAYLLIHUAYA

UBICACIÓN:
DEPARTAMENTO: PUNO
PROVINCIA: PUNO
DISTRITO: PUNO

DRAMA:
Bach. Arq. M.M.S.Q. LAMINA:
INDICADA U-01
FECHA:
DICIEMBRE 2018



PLANO DE UBICACION ESCALA 1:250

PLANO DE LOCALIZACION ESCALA 1:500