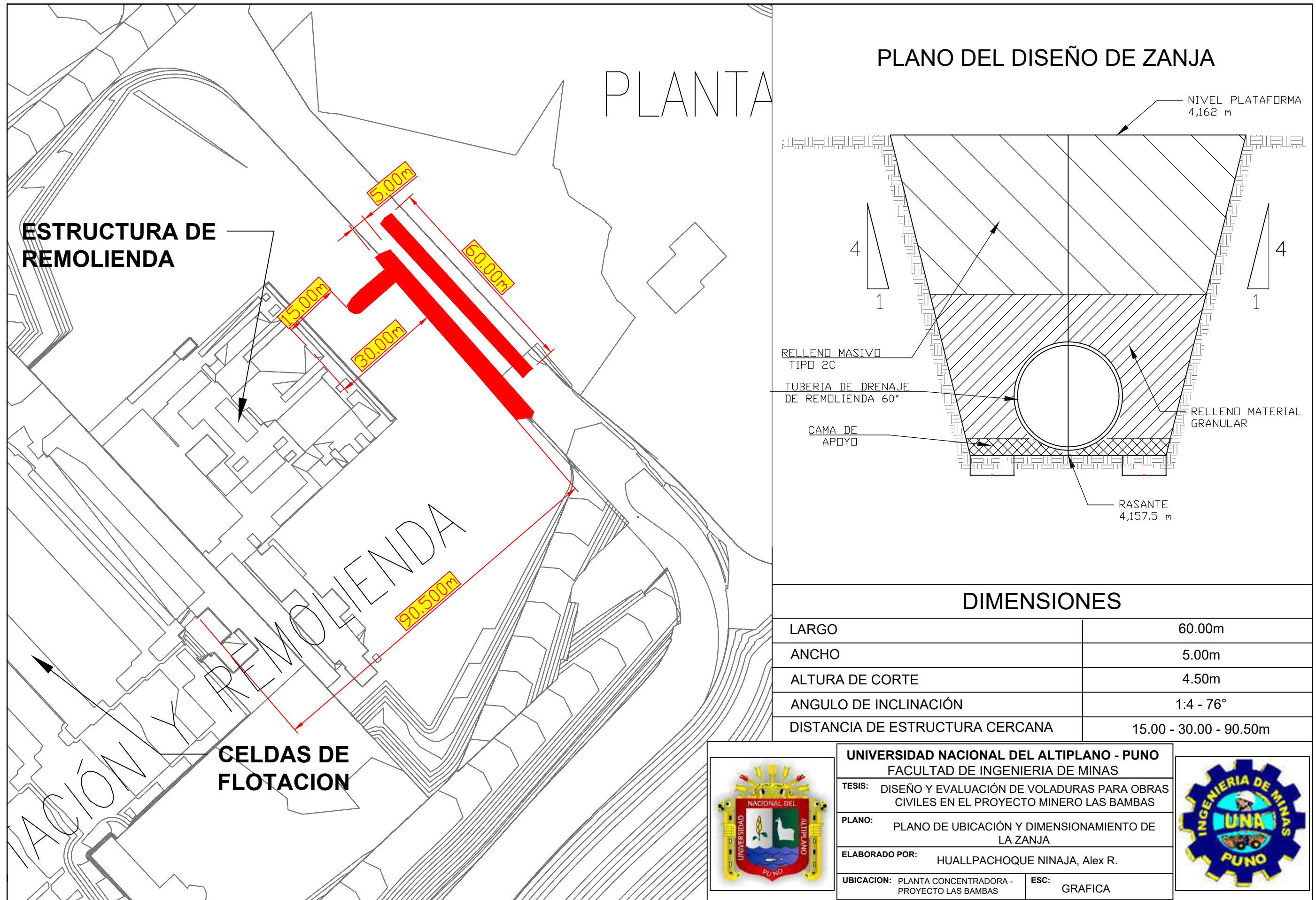




Figura N° 31: Plano de ubicación y dimensionamiento de la zanja



| | | | |
|---|---|--------------|---|
|  | UNIVERSIDAD NACIONAL DEL ALTIPLANO - PUNO FACULTAD DE INGENIERIA DE MINAS | |  |
| | TESIS: DISEÑO Y EVALUACIÓN DE VOLADURAS PARA OBRAS CIVILES EN EL PROYECTO MINERO LAS BAMBAS | | |
| | PLANO: PLANO DE UBICACIÓN Y DIMENSIONAMIENTO DE LA ZANJA | | |
| | ELABORADO POR: HUALLPACHOQUE NINAJA, Alex R. | | |
| | UBICACION: PLANTA CONCENTRADORA - PROYECTO LAS BAMBAS | ESC: GRAFICA | |