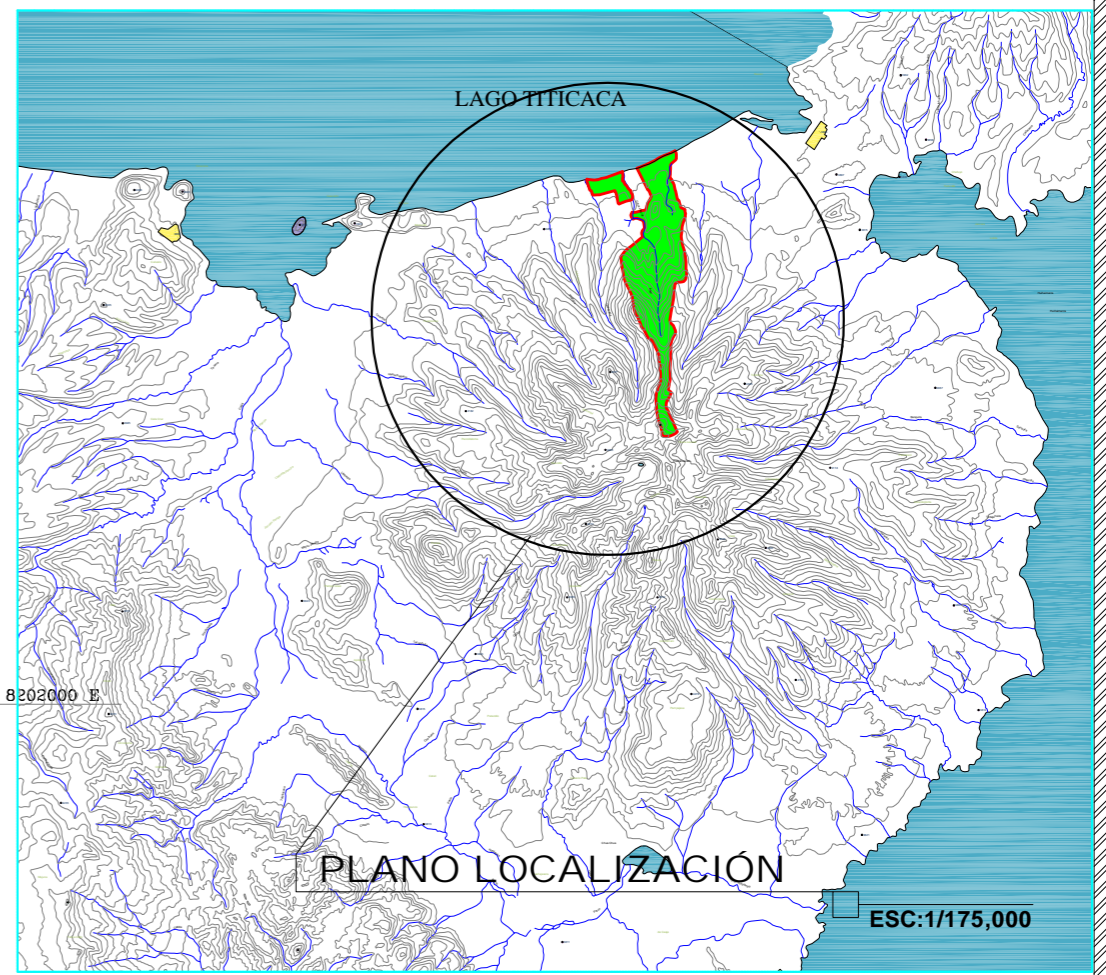
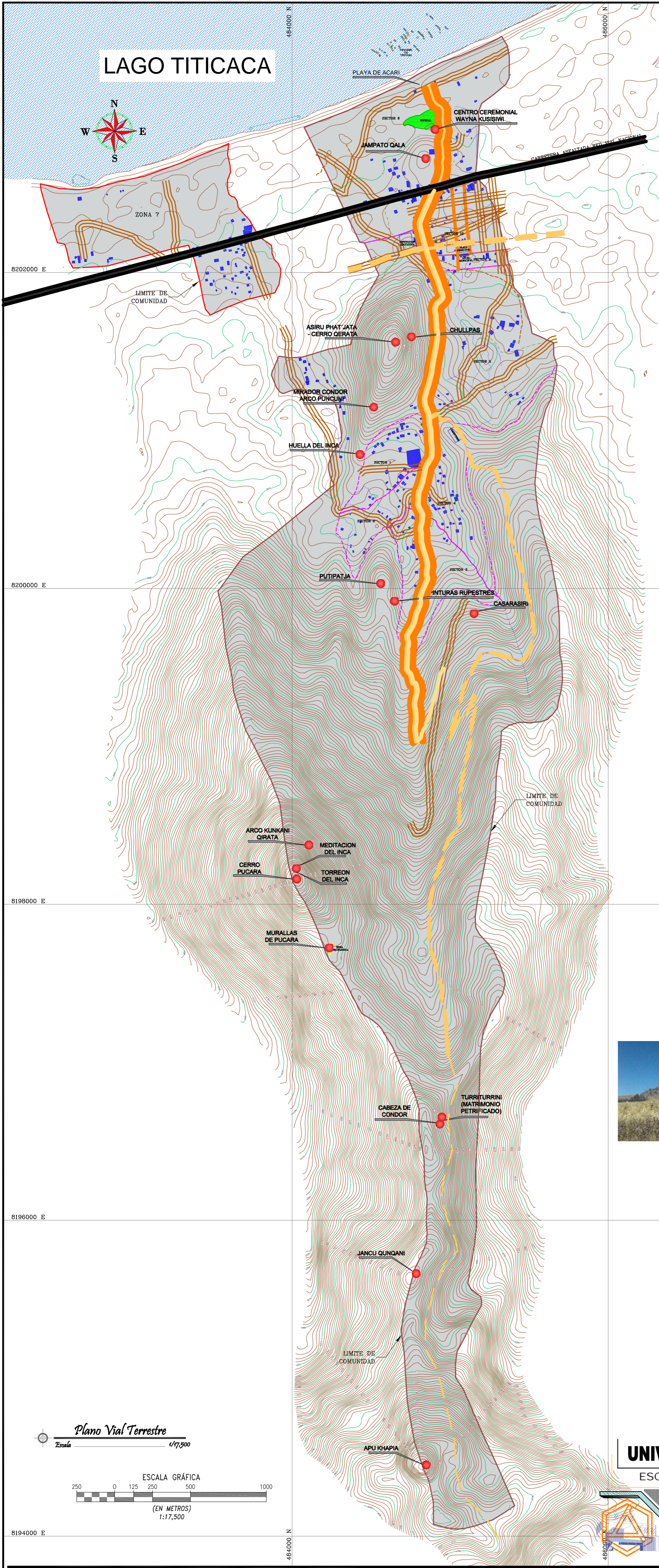
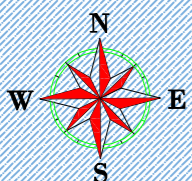
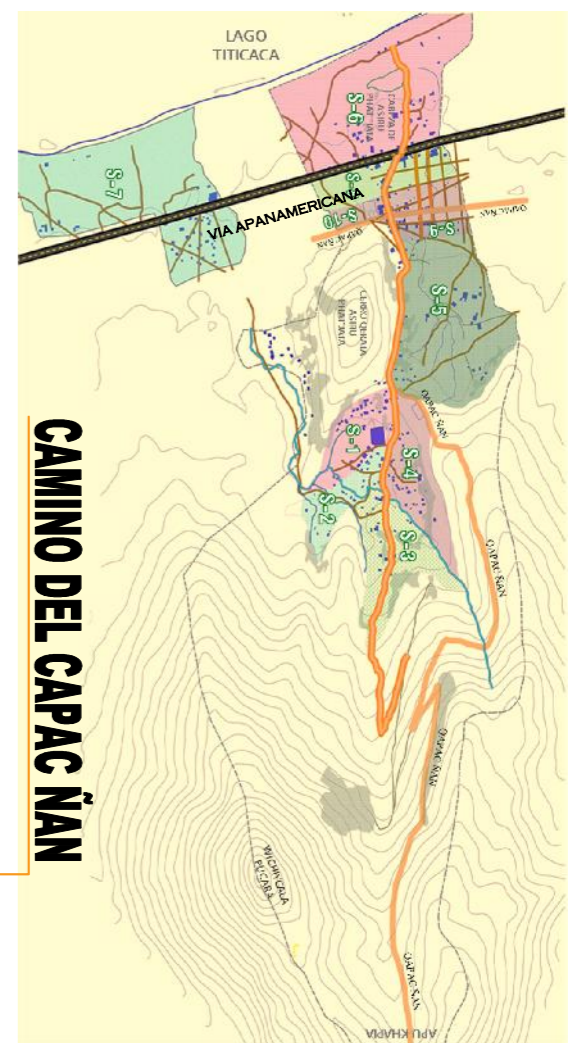


# LAGO TITICACA



## SECTORES DEL CENTRO POBLADO DE ACARI


### VIA PRINCIPAL



### CAMINO DEL CAPAC ÑAN



### VIA SECUNDARIAS



### VIA TERCIARIAS

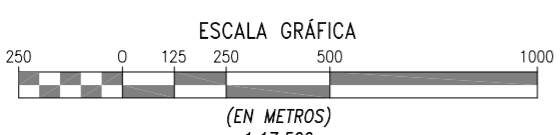


## LEYENDA

VIA PANAMERICANA	
VIA SECUNDARIA	
VIA QAPAC ÑAN	
VIA TERCIARIA	
CURVAS DE NIVEL	
RIOS	
LIMITE DE COMUNIDAD	
ZONA DE ARBOLES	
ZONA DE BOFEDALES	
CRIADERO DE TRUCHAS	
VIVIENDAS	
RECURSOS TURISTICOS	

### Plano Vial Terrestre

Escala 1/17,500



## UNIVERSIDAD NACIONAL DEL ALTIPLANO - PUNO

ESCUELA PROFESIONAL DE ARQUITECTURA Y URBANISMO

PROYECTO DE TESIS: PLAN DE DESARROLLO SOSTENIBLE PARA EL SECTOR RURAL: ESTUDIO DE CASO CENTRO POBLADO ACARI, YUNGUYO-PUNO

PRESENTADO POR: VANEZA SOLEDAD ROSAS MAMANI

JANNIE BEZAI VALENCIA LIZARRAGA

asesorados por: C. P. Sc. ELEODORO HUICHI ATAMARI

PLANO :

VIAL TERRESTRE

INDICADA

DIEMBRE 2017

UNICADON

C. P. Sc. ACARI

Dist.: YUNGUYO

Provl.: YUNGUYO

Depto.: PUNO

Región: PUNO

NUMERO DE PLANO:

**R-06**