
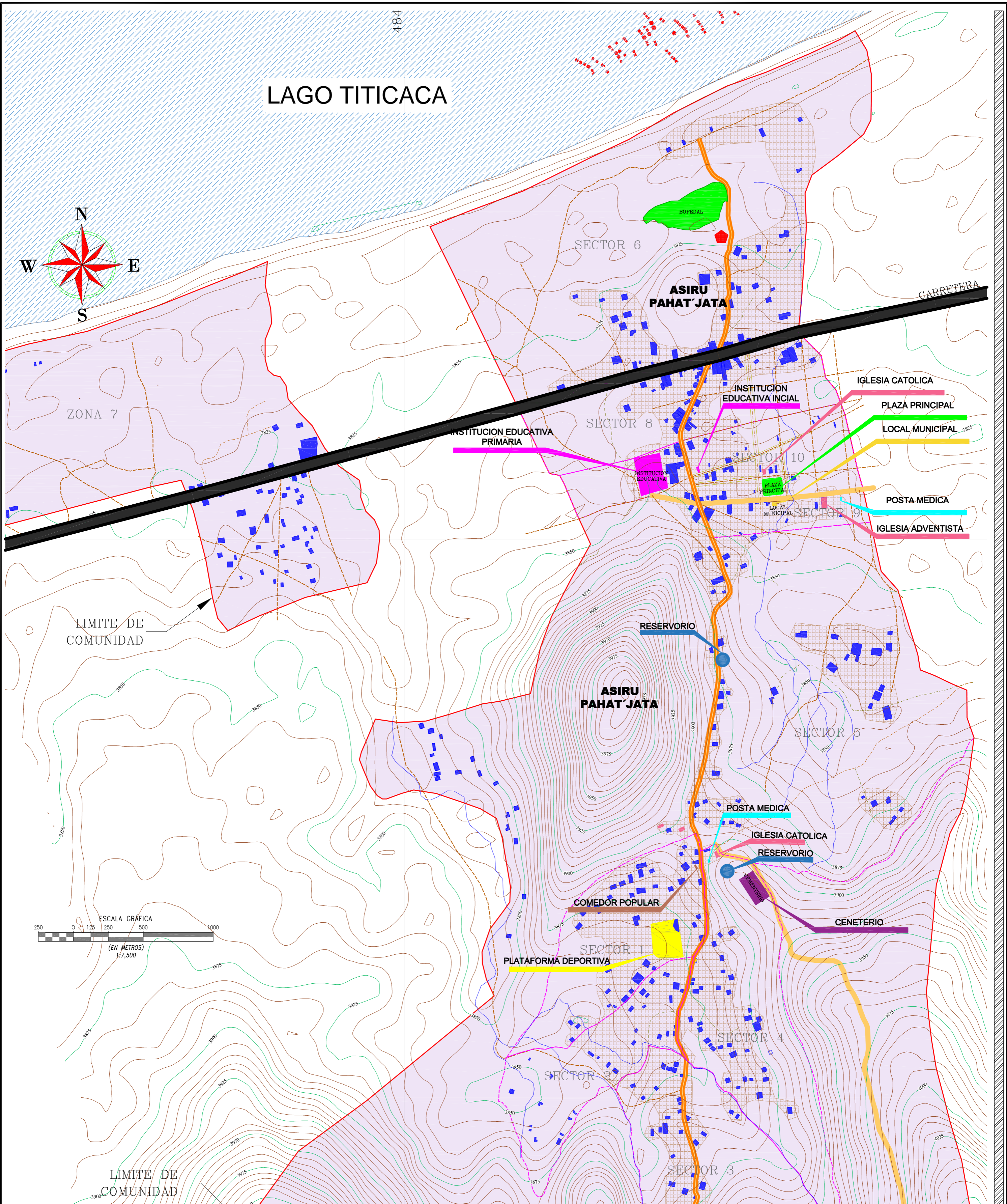


LAGO TITICACA

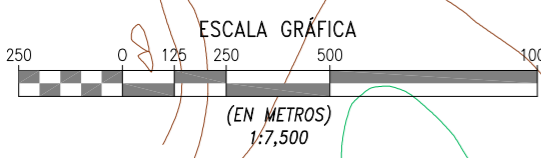


484



LIMITE DE COMUNIDAD

LIMITE DE COMUNIDAD



LEYENDA

VIA PANAMERICANA	
VIA SECUNDARIA	
VIA QAPACAÑAN	
VIA TERCARIA	
CURVAS DE NIVEL	
RIOS	
LIMITE DE COMUNIDAD	
ZONA DE ARBOLES	
ZONA DE BOFEDALES	
AREA DE VIVIENDAS	

LEYENDA EDILICIO

EDUCACION	
RECREACION	
RELIGION	
MUNICIPIO	
PLAZA CENTRAL	
POSTA MEDICA	
CEMENTERIO	
COMEDOR POPULAR	
RESERVORIO	
CRADERO DE TRUCHAS	
VIVIENDAS	

UNIVERSIDAD NACIONAL DEL ALTIPLANO - PUNO

ESCUELA PROFESIONAL DE ARQUITECTURA Y URBANISMO

PROYECTO DE TESIS: PLAN DE DESARROLLO SOSTENIBLE PARA EL SECTOR RURAL: ESTUDIO DE CASO CENTRO POBLADO ACARI, YUNGUYO PUNO
 PRESENTADO POR: VANEZA SOLEDAD ROSAS MAMANI
 JHANE BEZAI VALENCIA LIZARRAGA
 D. SC. ELEODORO HUICHI ATAMARI

PLANO DE: EDILICIO

INDICADA: DICIEMBRE 2017

NUMERO DE PLANO: **R-05**

C. P.: ACARI
 Dist.: YUNGUYO
 Prov.: YUNGUYO
 Depto.: PUNO
 Region: PUNO