








LEYENDA

-  RED VIAL
-  AREA URBANA
- VULNERABILIDAD**
-  MEDIO
-  ALTO
-  MUY ALTO

 UNIVERSIDAD NACIONAL DEL ALTIPLANO Facultad de Ingeniería Geológica y Metalurgia Escuela Profesional de Ingeniería Geológica			
PROYECTO:		EVALUACION DE RIESGOS GEOLOGICOS DEL DISTRITO DE OLLACHEA-CARABAYA	
PLANO DE RIESGOS Y VULNERABILIDAD			
ELABORADO POR:	MIRIAN CASTRO QUISPE	ESCALA:	1/5000
PROYECCION:	WGS84 ZONA 19S	FECHA:	18 -09 -17
		ASESORADO POR:	ING.LEONEL PALOMINO
		PLANO N°:	5