






**LEYENDA**

-  rios
-  vias
-  Poblacion
-  AREA

 UNIVERSIDAD NACIONAL DEL ALTIPLANO Facultad de Ingeniería Geológica y Metalúrgica Escuela Profesional de Ingeniería Geológica			
PROYECTO: EVALUACION DE RIESGOS GEOLOGICOS DEL DISTRITO DE OLLACHEA-CARABAYA			
PLANO DE UBICACION			
ELABORADO POR:	ESCALA:	FECHA:	PLANO N°
MIRIAN CASTRO QUISPE	1/25000	18-09-17	1
PROYECCION:	ASESORADO POR:		
WGS 84 ZONA 19 S	ING. LEONEL PALOMINO A.		