


SIMBOLOGÍA

- ◊ Capital de departamento
- Capital de distrito
- Centro poblado y caserío
- ▣ Área urbana de Iquitos
- ☁ Laguna
- ☁ Cauce de río 2017
- ☁ Cauce de río 1996
- ☁ Cauce de río 1973


LEYENDA

- Erosión fluvial año 2017
- Erosión fluvial año 1996
- Erosión fluvial año 1973
- Área de inundación fluvial

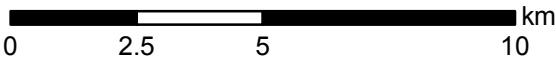


UNIVERSIDAD NACIONAL DEL ALTIPLANO - PUNO
 Facultad de Ingeniería Geológica y Metalúrgica
 Escuela Profesional de Ingeniería Geológica

Tesis: Modelo geomorfológico fluvial para los planes de ordenamiento territorial y prevención de desastres en la ciudad de Iquitos



OCURRENCIAS DE PELIGROS GEOHIDROLÓGICOS

Mapa N°:	Escala, 1:150,000
6	 0 2.5 5 10 km DATUM: UTM WGS 84, Zona 18 Sur
Año: 2017	Elaborado por: Elvira Pilco Mamani