




TOPONIMIA
 CAPITAL DE DISTRITO
 CONCESION APOGEO

UNIVERSIDAD NACIONAL DEL ALTIPLANO - PUNO
 FACULTAD DE INGENIERÍA GEOLÓGICA Y METALÚRGICA
 ESCUELA PROFESIONAL DE INGENIERÍA GEOLÓGICA



| | | | | |
|---|------------------------|-------------------------------------|-----------------------|--------|
| EMP. MINERA | ESCALA | MAPA | HOJA | LAMINA |
|  | 1:100,000 | ORTOFOTOGRAFIA PROSPECTO VICUÑA | A01 | 002 |
| REVISÓ: R. Gonzales | PREPARÓ: D. Morales | PROYECCION: WGS 84_UTM ZONA 18 S | FECHA: Junio, 2015 | |