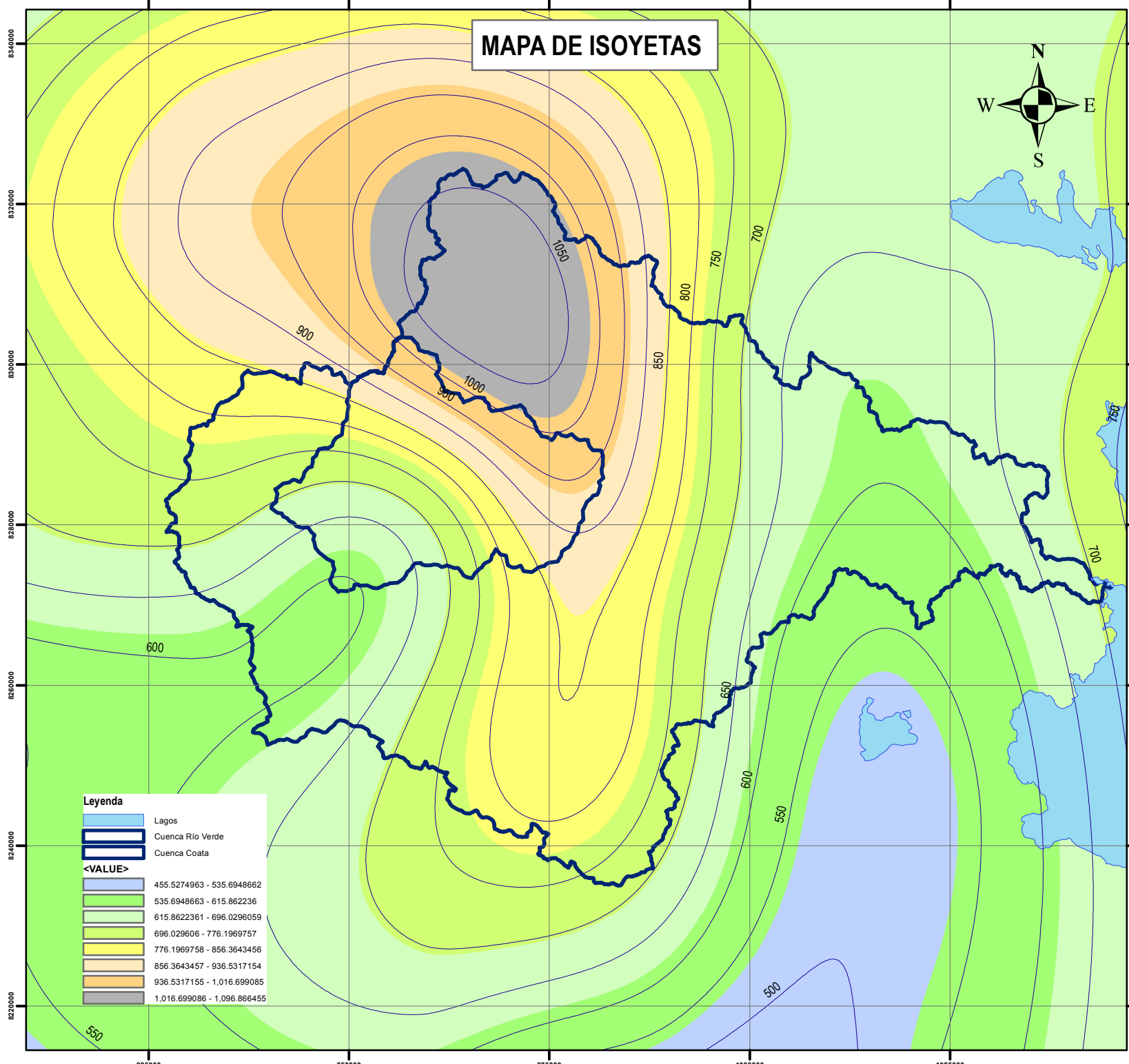
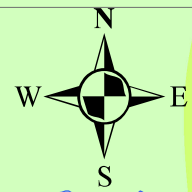
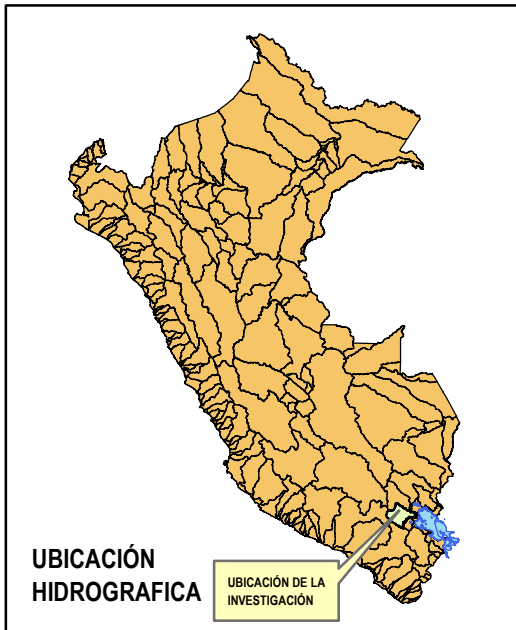


MAPA DE ISOYETAS



Leyenda

	Lagos
	Cuenca Rio Verde
	Cuenca Coata
<VALUE>	
	455.5274963 - 535.6948662
	535.6948663 - 615.862236
	615.8622361 - 696.0296059
	696.029606 - 776.1969757
	776.1969758 - 856.3643456
	856.3643457 - 936.5317154
	936.5317155 - 1,016.699085
	1,016.699086 - 1,096.866455



<p>UNIVERSIDAD NACIONAL DEL ALTIPLANO FACULTAD DE INGENIERÍA AGRÍCOLA ESCUELA PROFESIONAL DE INGENIERÍA AGRÍCOLA</p>				
			<p>UBICACIÓN HIDROGRÁFICA: VERTIENTE: TITICACA CUENCA: COATA MICROCUENCA: RIO VERDE</p>	<p>TESIS: "GENERACIÓN Y CALIBRACIÓN DE CAUDALES MEDIOS MENSUALES MEDIANTE EL MODELO GR2M, EN LA CUENCA DEL RIO COATA"</p> <p>MAPA: MAPA DE ISOYETAS CUENCA COATA Y MICROCUENCA DEL RIO VERDE</p> <p>APROBADO: JURADO REVISOR</p>
<p>ELABORADO: BACH. JIMIE HERRERA VELASQUEZ</p>	<p>DIRECTOR: ING. PERCY A. GINEZ CHOQUE</p>	<p>ESCALA: INDICADA</p>	<p>DIBUJO: J.H.V.</p>	<p>FECHA: ABRIL, 2015</p>