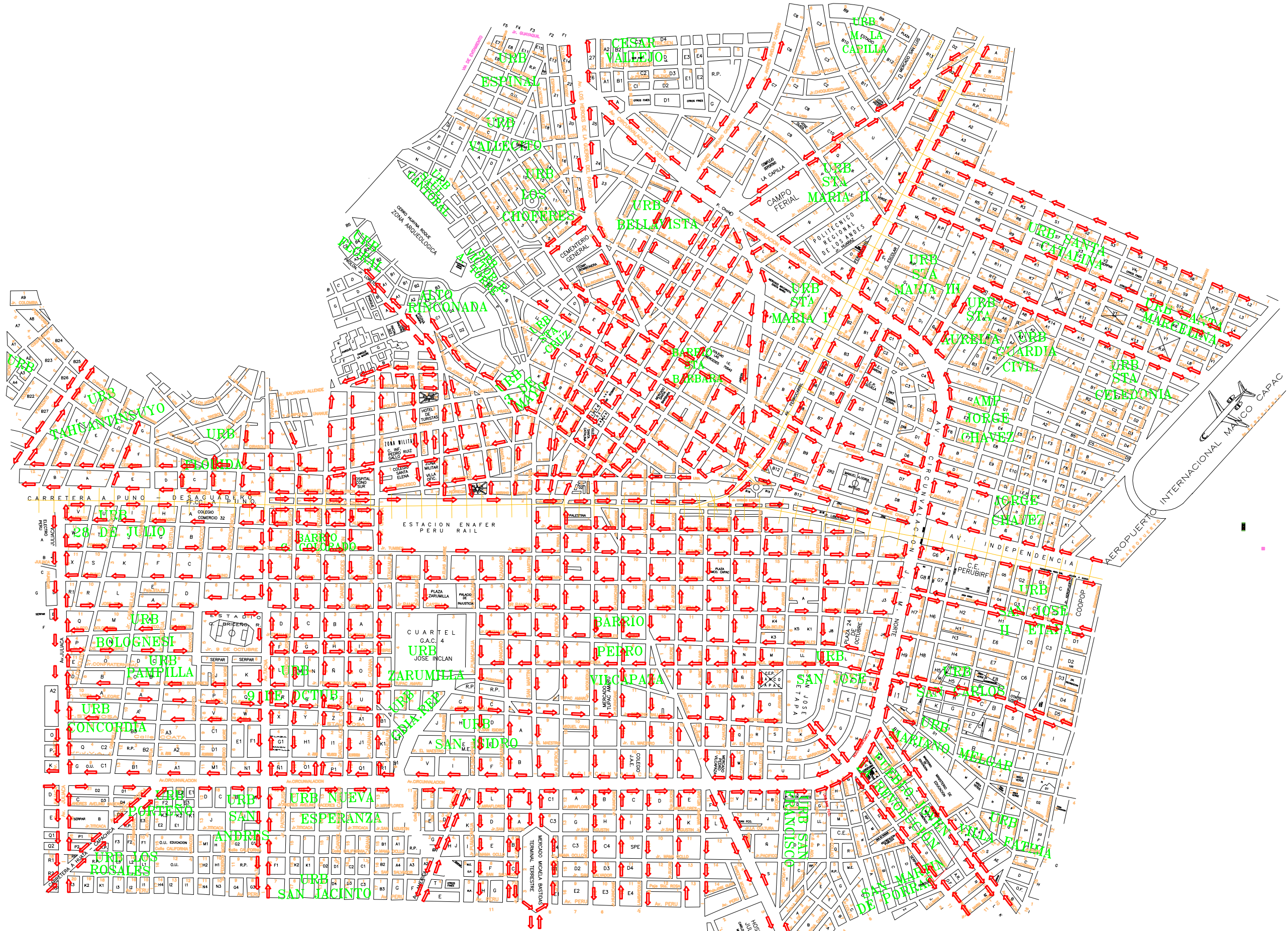
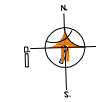
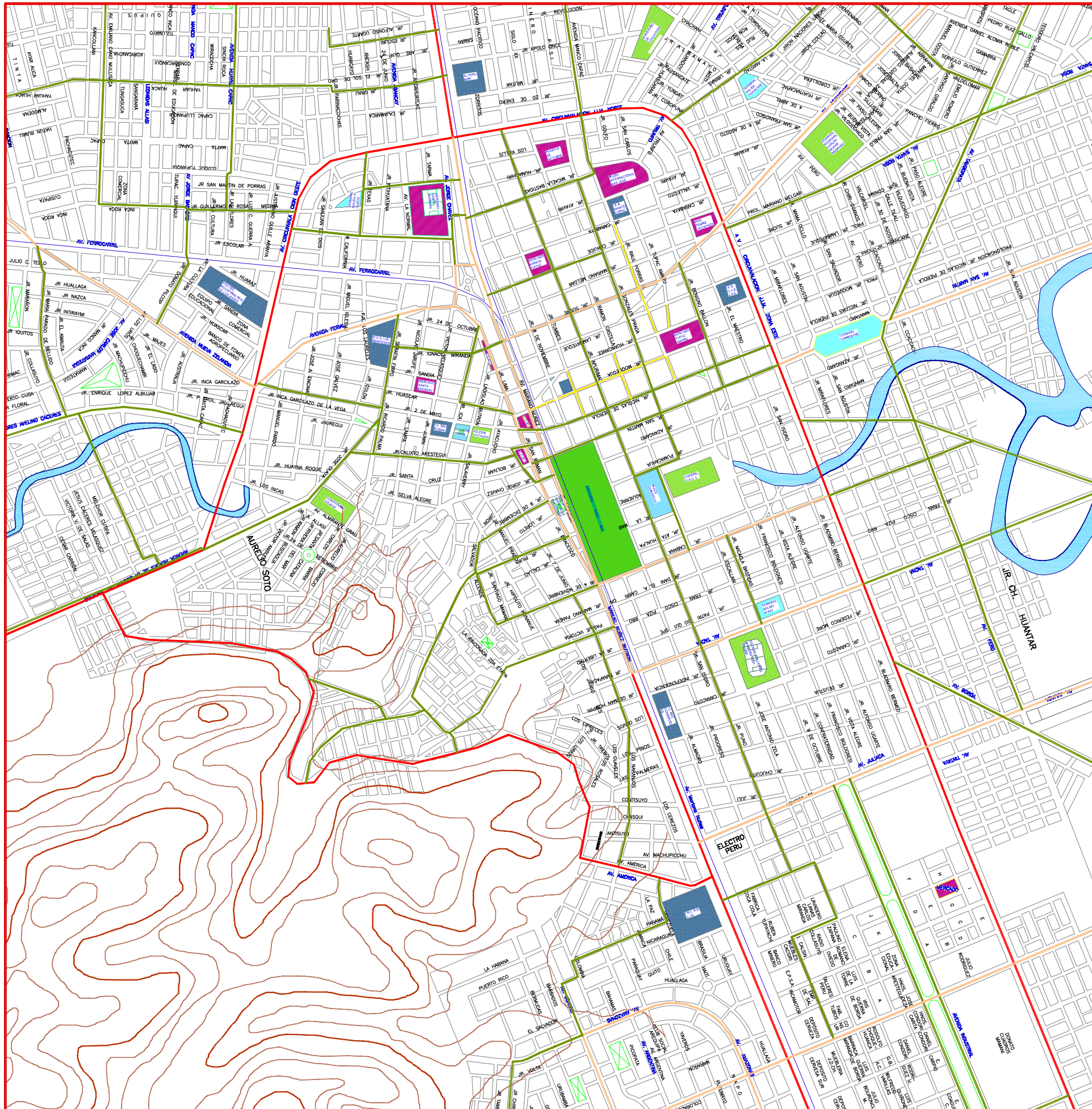


ANEXO 1

CATEGORIZACIÓN DE VÍAS



| | | | |
|--------------------------------------------------|--|-------------------------------------------------------------------------------------------------------------------------------------|--|
| | | UNIVERSIDAD NACIONAL DEL ALTIPLANO FACULTAD DE INGENIERIA CIVIL Y ARQUITECTURA ESCUELA PROFESIONAL DE INGENIERIA CIVIL | |
| | | TESIS: "ANÁLISIS Y PLANIFICACIÓN VIAL DEL TRANSITO VEHICULAR DEL CERCAO DE LA CIUDAD JULIACA" | |
| PLANO: SENTIDO DE CIRCULACIÓN DE LAS VÍAS | | 01/01 | |
| ELABORADO POR: Bach. SOTO SANCA, Dieter Elard | | ESCALA: 1:20 000 FECHA: 01 DE SETIEMBRE DEL 2016 | |
| UBICACION: CIUDAD DE JULIACA | | DISEÑO: TESISISTAS DIBUJO CAD: TESISISTAS | |

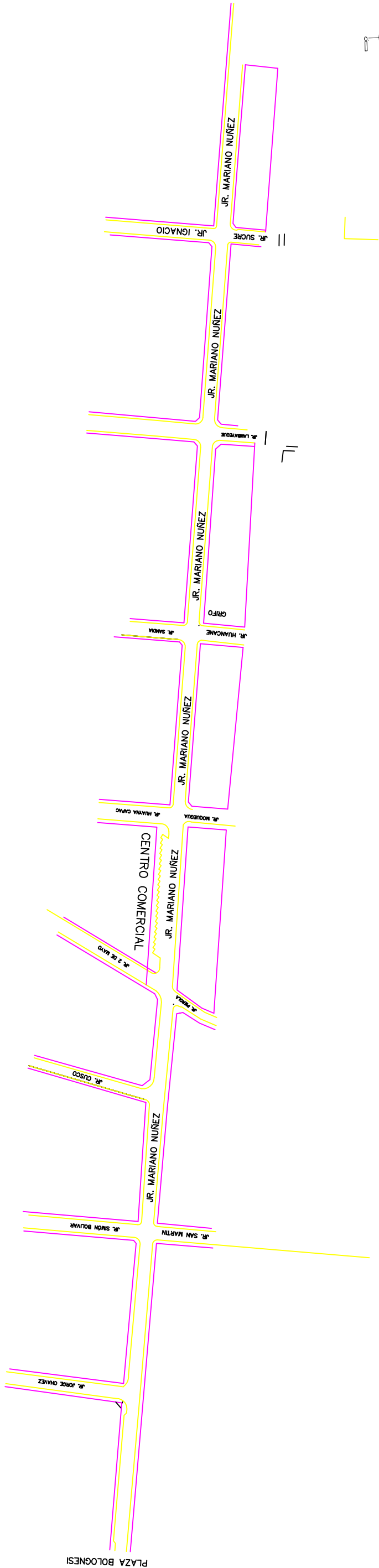


LEYENDA

- VIA EXPRESA
- VIA ARTERIAL
- VIA COLECTORA
- VIA LOCAL
- VIA FERREA
- TERMINALES

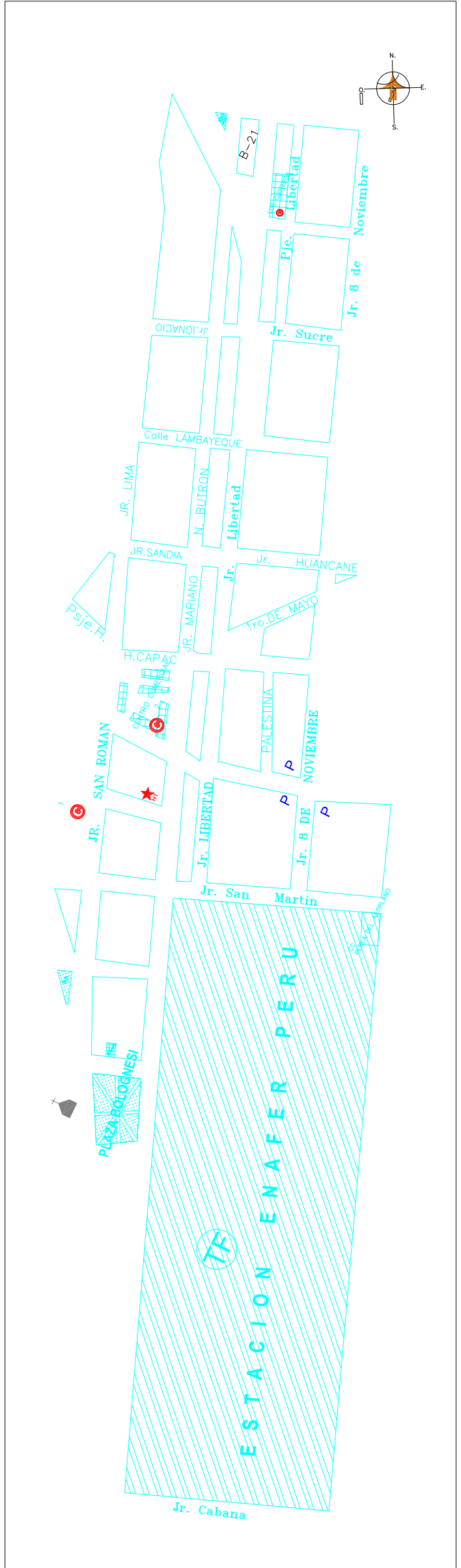
CATEGORIZACIÓN ACTUAL DE LAS VÍAS
Esc: 1/40000

| | | | |
|---------------------------------------------------------------------------------------------------|----------------------------------------------------------------------------------------|------------------------------------------------------------------------------------------------------------------------|----------------------|
| | UNIVERSIDAD NACIONAL DEL ALTIPLANO | | |
| | FACULTAD DE INGENIERIA CIVIL Y ARQUITECTURA ESCUELA PROFESIONAL DE INGENIERIA CIVIL | | |
| TESIS: "ANÁLISIS Y PLANIFICACIÓN VIAL DEL TRÁNSITO VEHICULAR DEL CERCADO DE LA CIUDAD DE JULIACA" | | No. DE LÁMINA 01/01 | |
| PLANO: CATEGORIZACIÓN DE LAS VÍAS | | | |
| ELABORADO POR: Bach. SOTO SANCA, Dieter Elard | | | |
| UBICACIÓN: CIUDAD DE JULIACA | ESCALA: 1:40 000 | DISEÑO: TESISTAS | |
| | | FECHA: 25 DE AGOSTO DEL 2016 | DIBUJO CAD: TESISTAS |



Esc: 1/2000

LEVANTAMIENTO TOPOGRAFICO



PLANO GENERAL DE JULIACA

| | | | |
|---------------------------------------------|----------------------|--------------------------------------------------------------------------------------------|--------------|
| UNIVERSIDAD NACIONAL DEL ALTIPLANO | | | |
| FACULTAD DE INGENIERIA CIVIL Y ARQUITECTURA | | | |
| ESCUELA PROFESIONAL DE INGENIERIA CIVIL | | | |
| | | No DE LAMINA | |
| TESIS: | | "ANALISIS Y PLANIFICACION VIAL DEL TRANSITO VEHICULAR DEL CERCADO DE LA CIUDAD DE JULIACA" | |
| PLANO: | | LEVANTAMIENTO TOPOGRAFICO | |
| ELABORADO POR: | | Bach. SOTO SANCA, Dieter Elard | |
| UBICACION: | ESCALA: | DISEÑO: | TESISTAS |
| CIUDAD DE JULIACA | 1:5000 | FECHA: | TESISTAS |
| | 25 DE ENERO DEL 2017 | DIBUJO CAD: | TESISTAS |
| | | | 01/01 |