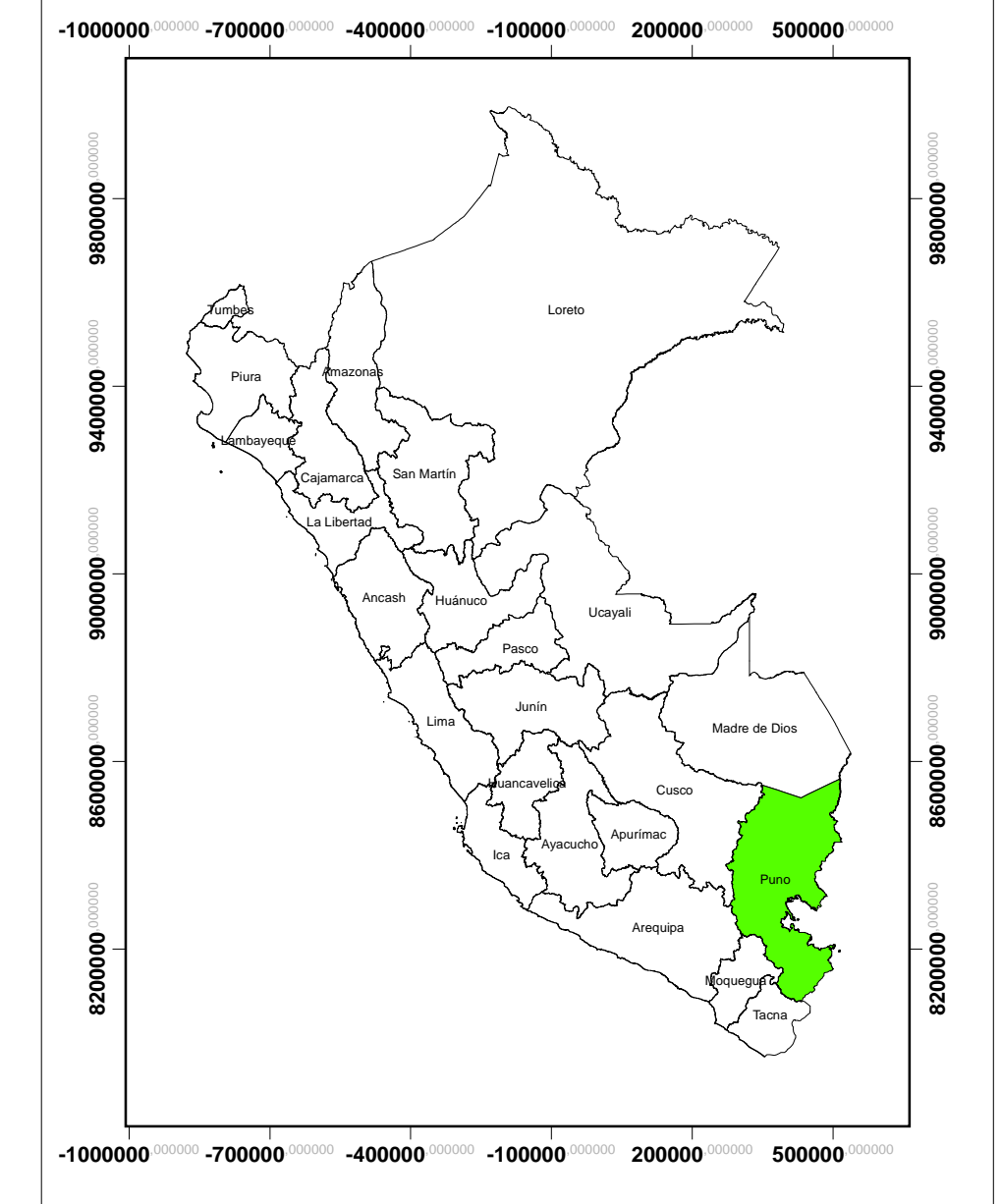
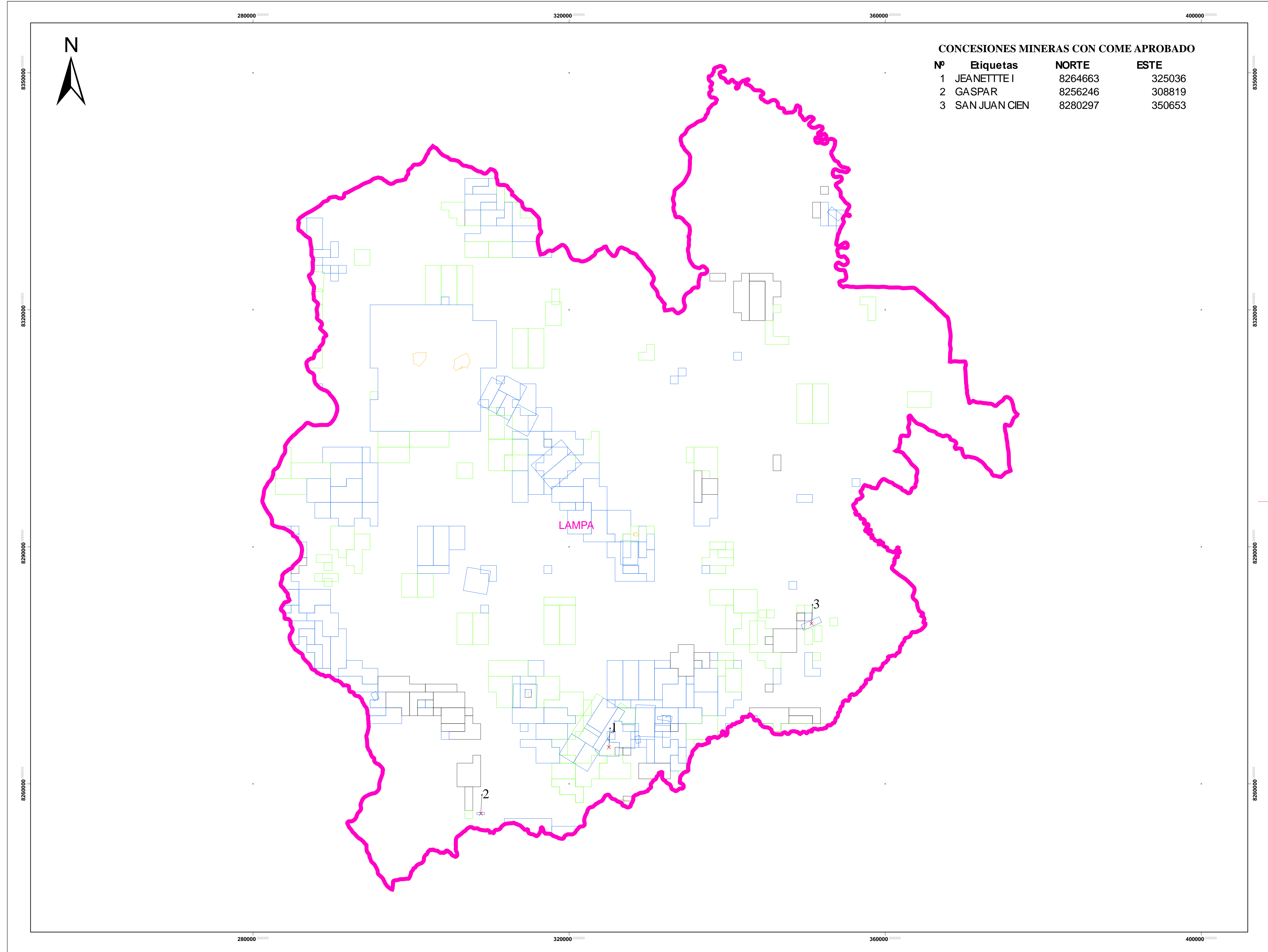
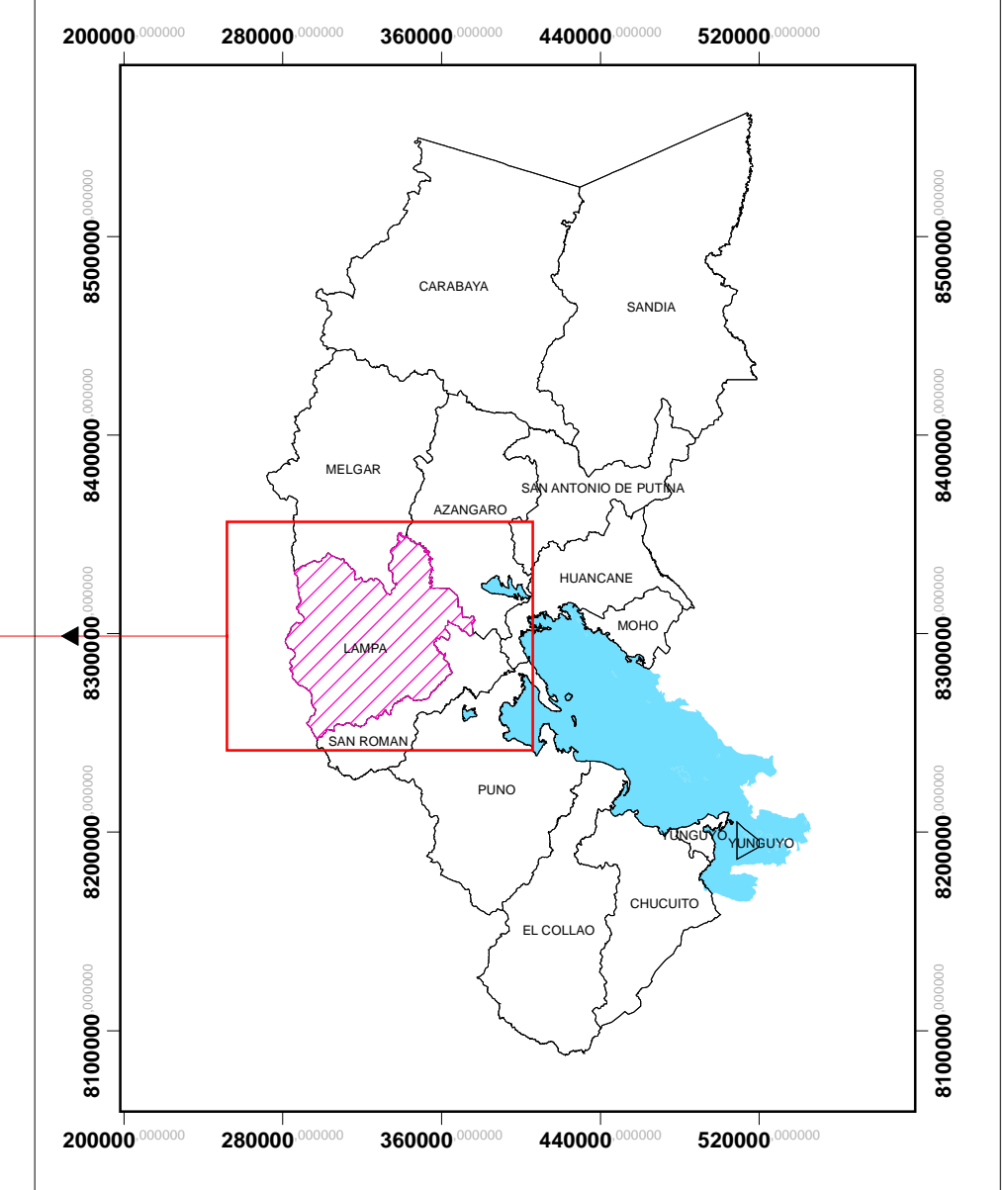


MAPA DE IDENTIFICACION DE CONCESIONES MINERAS CON CERTIFICADO DE OPERACION MINERA APROBADO DESDE LOS AÑOS 2012 HASTA 2016 PROVINCIA DE LAMPA

Mapa Político del Perú



Departamento de Puno



CONCESIONES MINERAS CON COME APROBADO

Nº	Etiquetas	NORTE	ESTE
1	JEANETTE I	8264663	325036
2	GASPAR	8256246	308819
3	SAN JUAN CIEN	8280297	350653

Legenda

- █ LAMPA
- █ D. ESTADO
- █ Acumulación D.M. Titulada; D.M. Titulado D.L. 109; D.M. Titulado D.L. 708
- █ D.M. Exting. a publicar de L.D.; D.M. Exting. a publicar de L.D.
- █ D.M. en Tr mite D.L. 708
- █ Planta de Beneficio
- ✕ COME APROBADO

Universidad Nacional del Altiplano Puno

Evaluación del proceso de formalización minera en la vía extraordinaria del Gobierno Regional de Puno

Plano de: **Certificado de Operacion Minera Excepcional-Lampa**

Presentado por:
Bach. Lesmes Gabriel Calsina Parichua

Departamento: Puno

Escala: **1:240.108**

Fecha:

Zona UTM: 19
Coordenadas WGS-84

Plano N° **11**