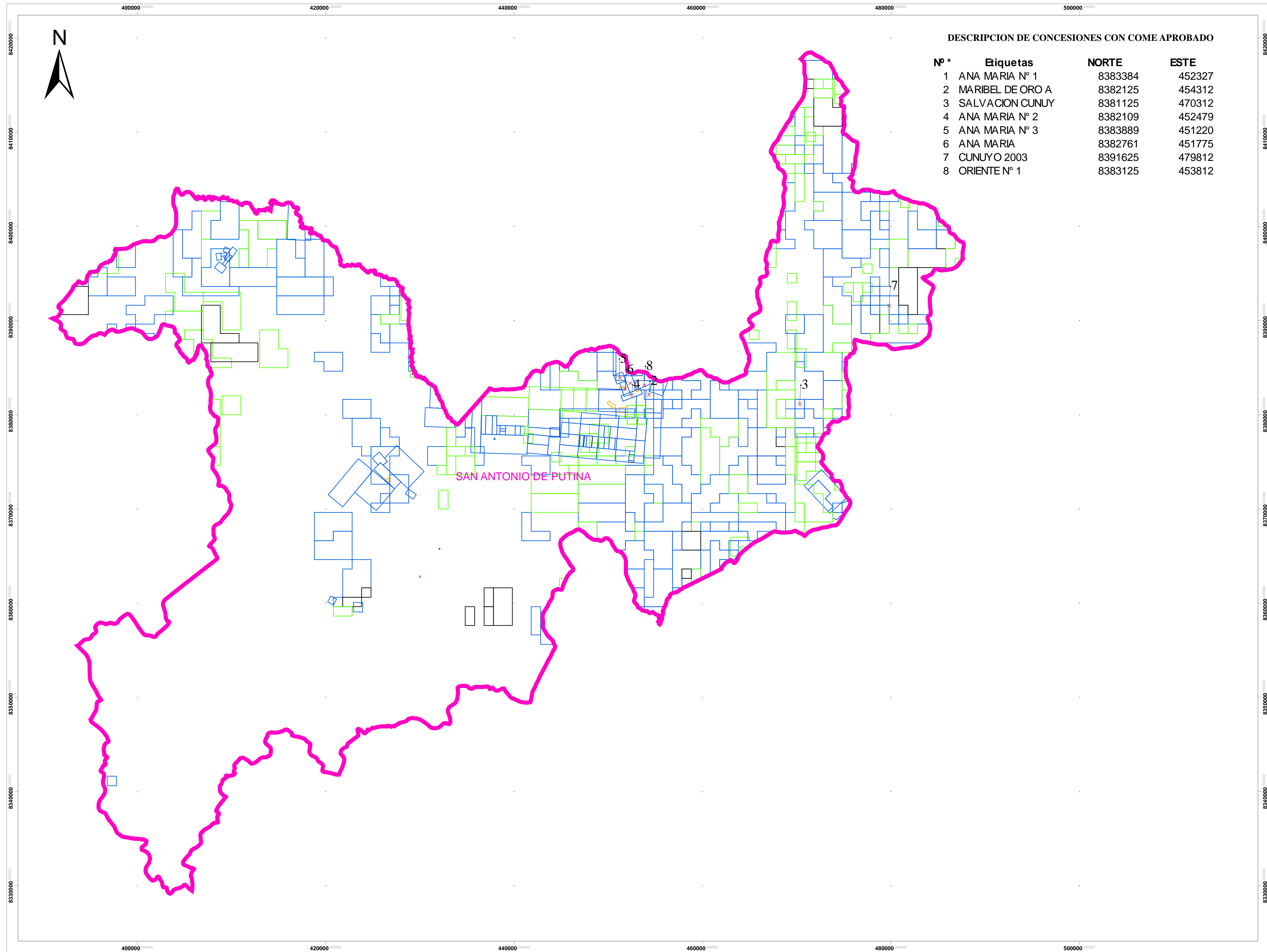


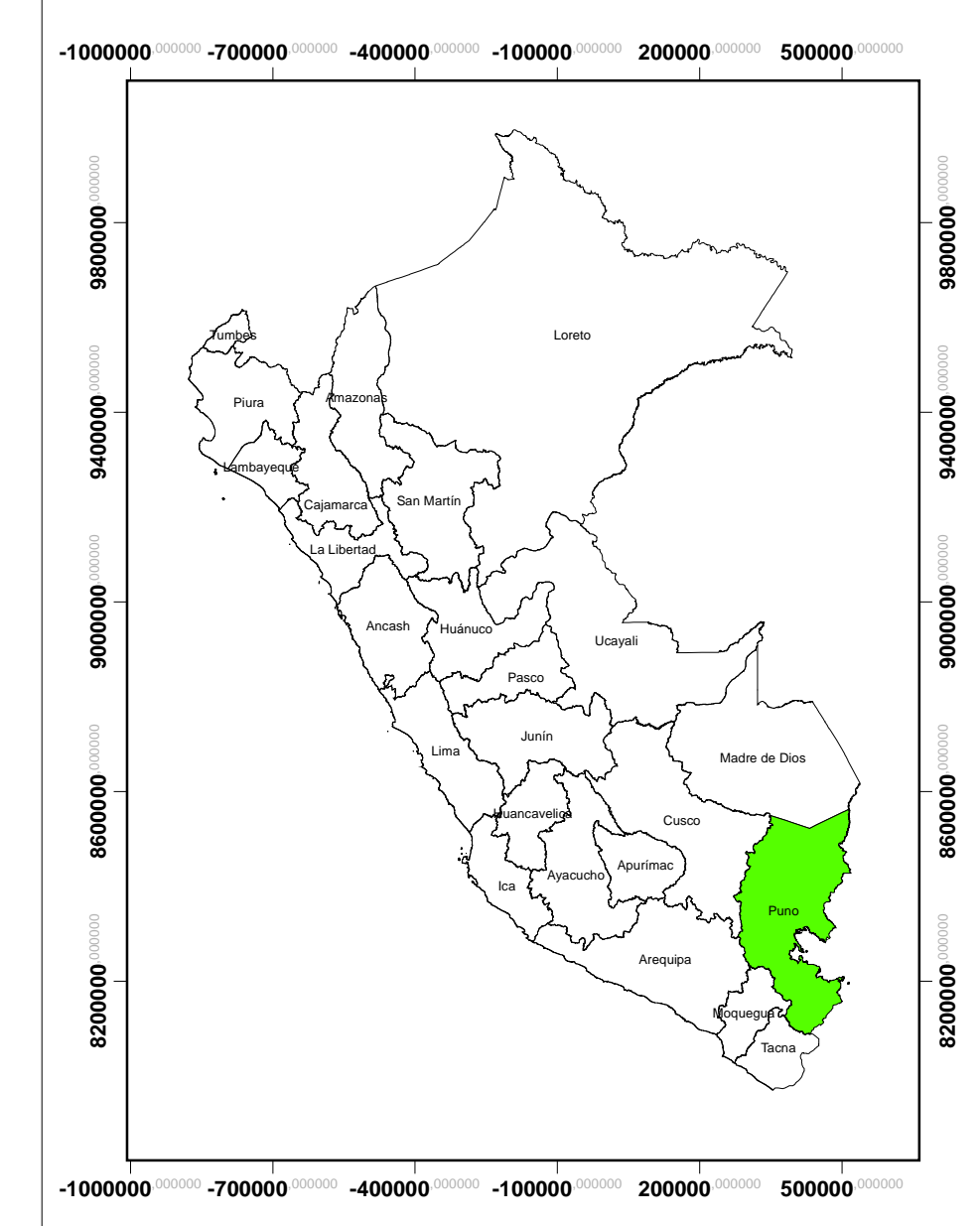
MAPA DE IDENTIFICACION DE CONCESIONES MINERAS CON CERTIFICADO DE OPERACION MINERA APROBADO DESDE LOS AÑOS 2012 HASTA 2016 PROVINCIA DE SAN ANTONIO DE PUTINA



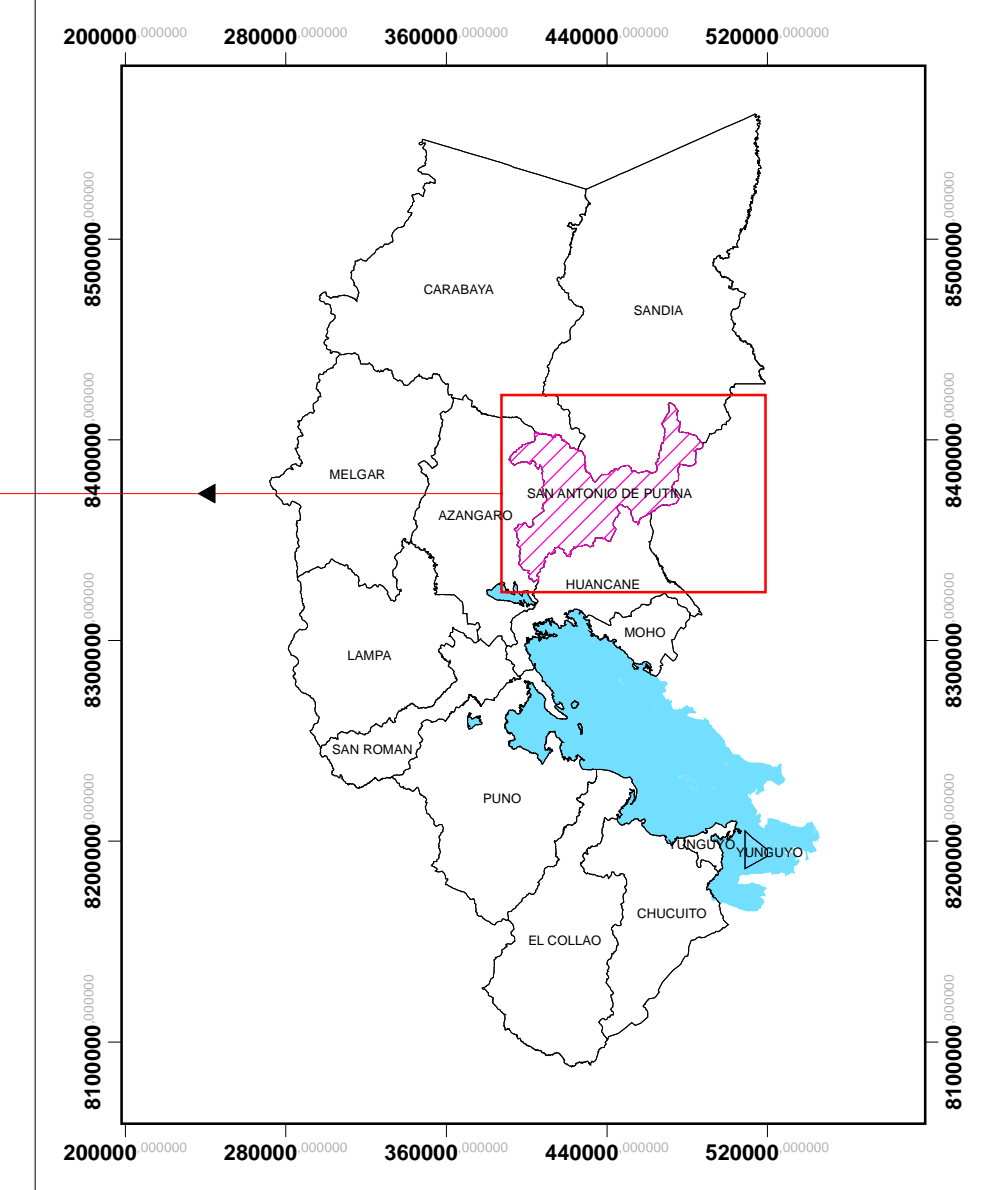
DESCRIPCION DE CONCESIONES CON COME APROBADO

Nº *	Etiquetas	NORTE	ESTE
1	ANA MARIA Nº 1	8383384	452327
2	MARIBEL DE ORO A	8382125	454312
3	SALVACION CUNUY	8381125	470312
4	ANA MARIA Nº 2	8382109	452479
5	ANA MARIA Nº 3	8383889	451220
6	ANA MARIA	8382761	451775
7	CUNUYO 2003	8391625	479812
8	ORIENTE Nº 1	8383125	453812

Mapa Político del Perú



Departamento de Puno




- Legenda**
- █ SAN ANTONIO DE PUTINA
 - D. ESTADO**
 - Cantera D.S. 037-96-EM; D.M. Cautelar Pod. Jud.; D.M. Titulado D.L. 109; D.M. Titulado D.L. 708
 - D.M. Exting. a publicar de L.D.
 - D.M. en Tr mite D.L. 708
 - Planta de Beneficio
 - ✕ COME APROBADO

Universidad Nacional del Altiplano Puno

Evaluación del proceso de formalización minera en la vía extraordinaria del Gobierno Regional de Puno

Plano de: Certificado de Operacion Minera Excepcional-San Antonio de Putina

	Presentado por: Bach. Lesmes Gabriel Calsina Paricahua	
	Departamento: Puno	Fecha :
	Escala : 1:205.122	Zona UTM : 19 Coordenadas WGS-84
		Plano Nº 09