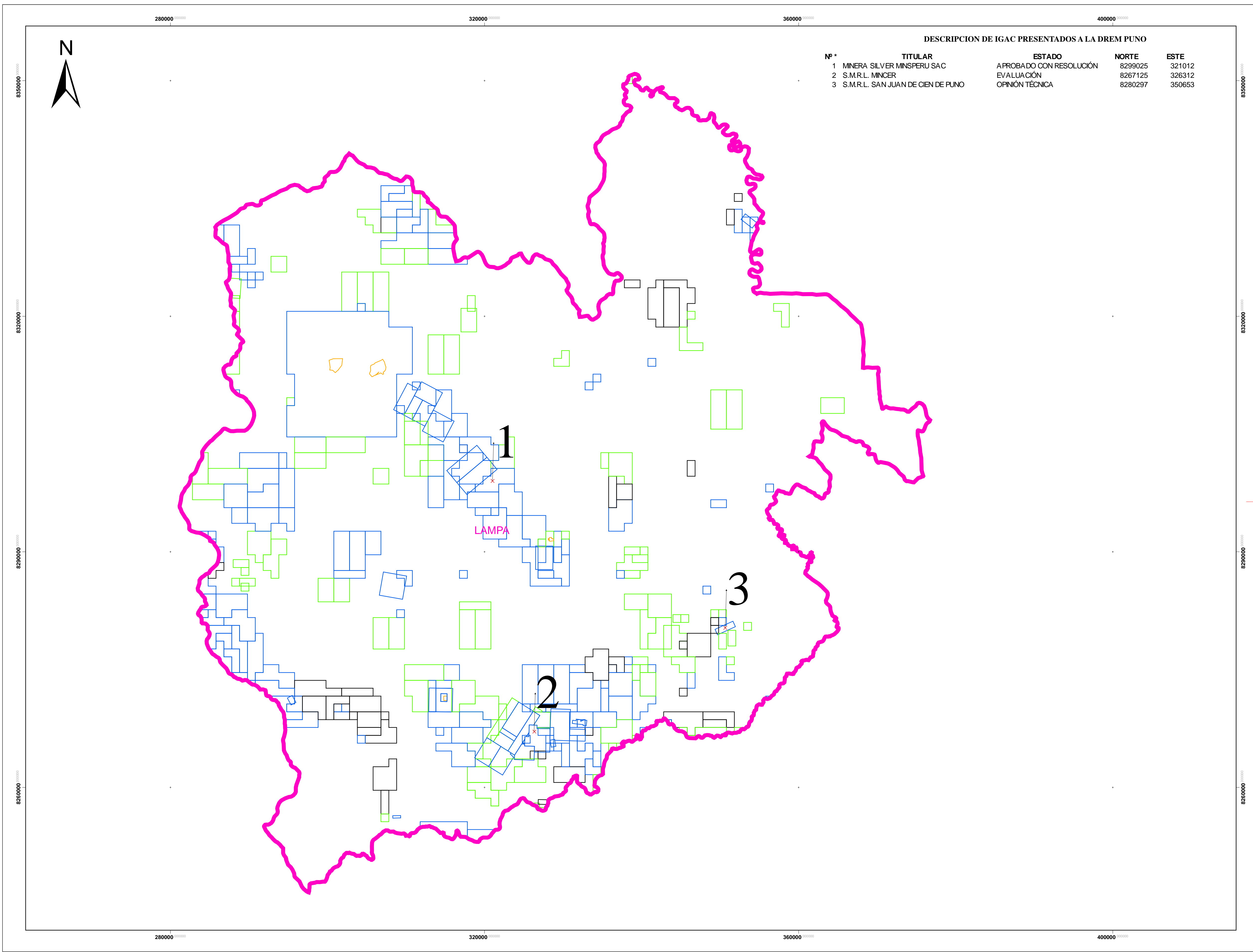
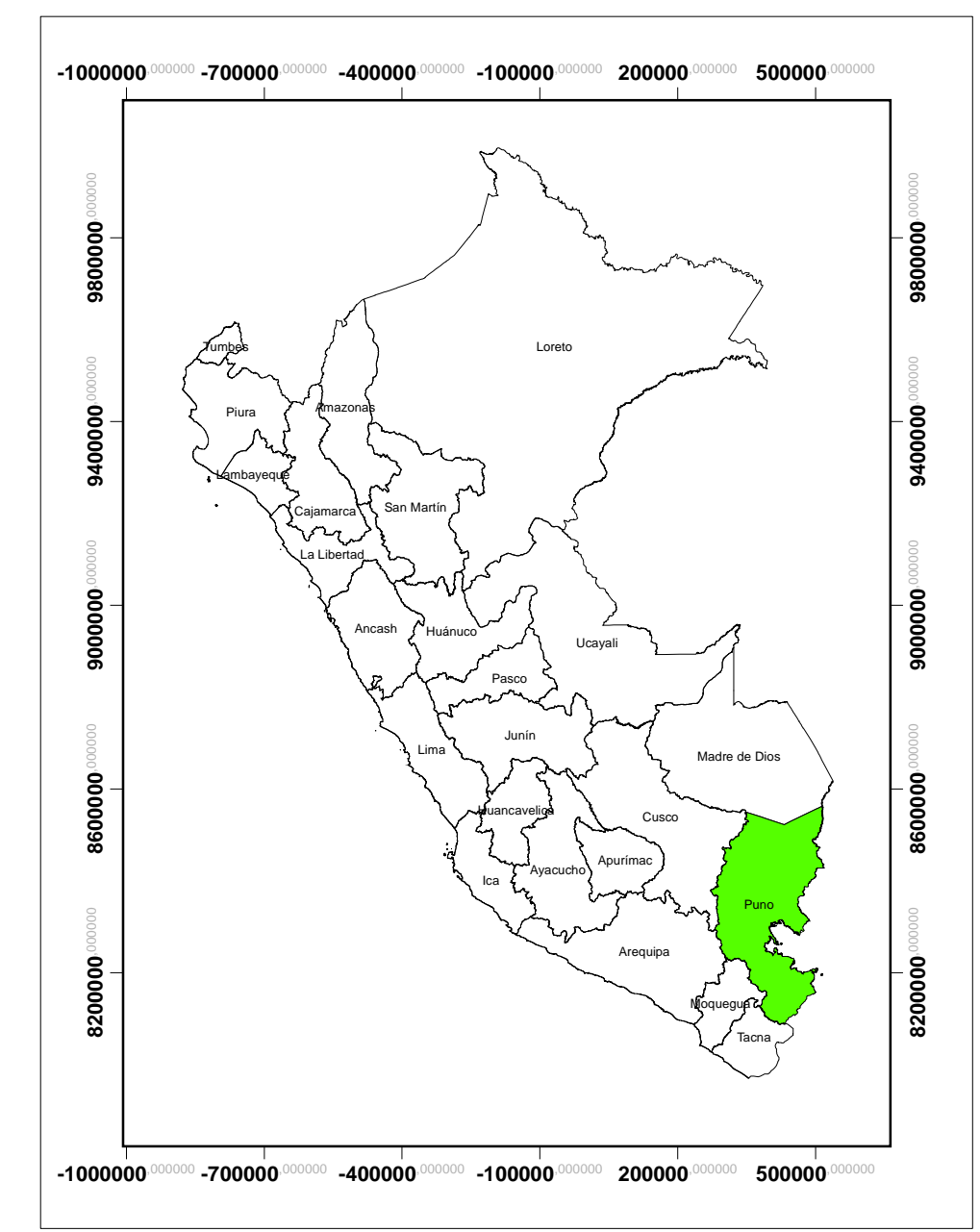


# MAPA DE IDENTIFICACION DE IGAC PRESENTADOS A LA DREM PUNO EN LA PROVINCIA DE LAMPA

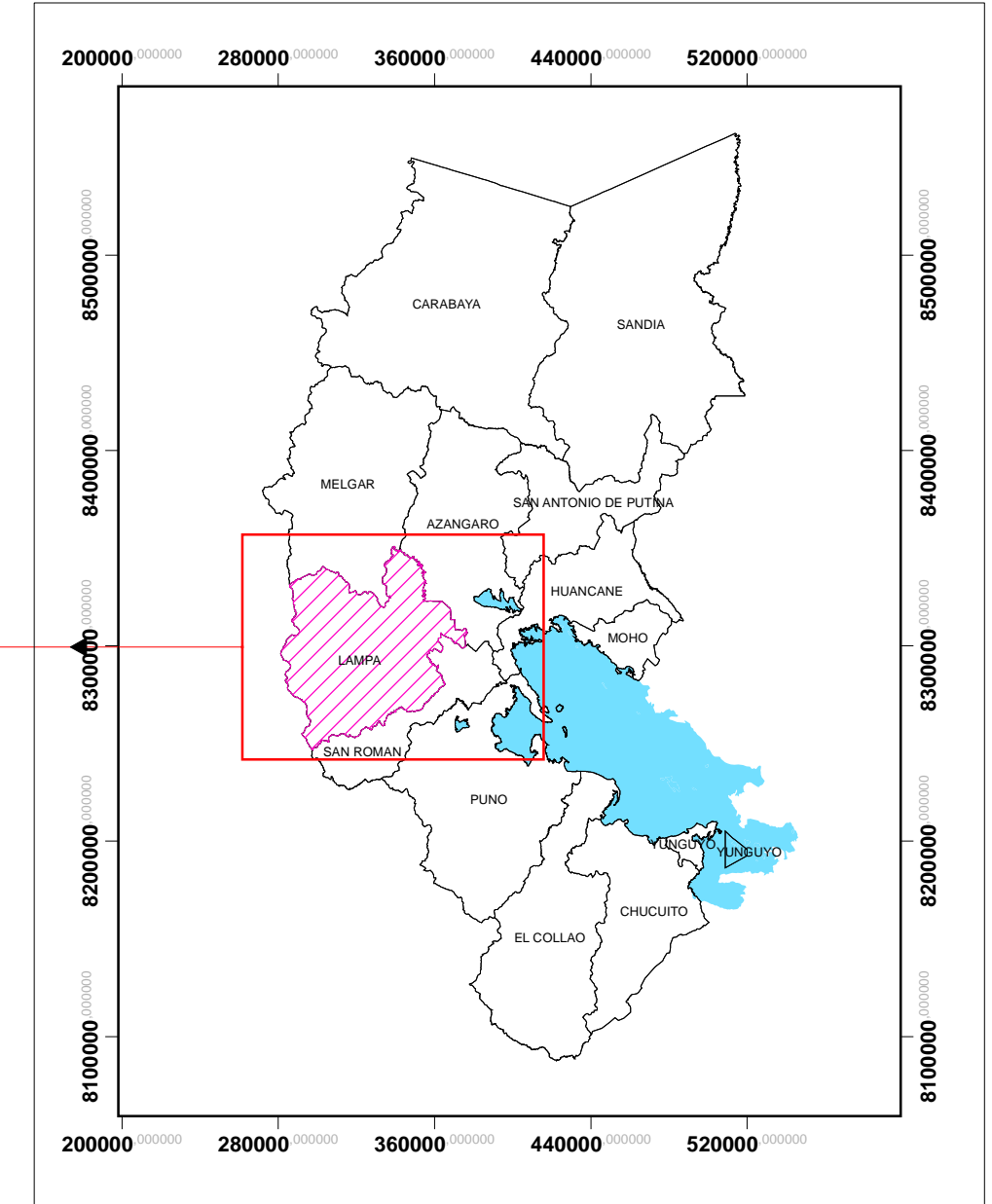


DESCRIPCION DE IGAC PRESENTADOS A LA DREM PUNO				
Nº *	TITULAR	ESTADO	NORTE	ESTE
1	MINERA SILVER MINSERU SAC	APROBADO CON RESOLUCIÓN	8299025	321012
2	S.M.R.L. MINCER	EVALUACIÓN	8267125	326312
3	S.M.R.L. SAN JUAN DE CIEN DE PUNO	OPINIÓN TÉCNICA	8280297	350653

## Mapa Político del Perú



## Departamento de Puno




### Legenda

- █ LAMPA
- D. ESTADO**
- Acumulación D.M. Titulada; D.M. Titulado D.L. 109; D.M. Titulado D.L. 708
- D.M. Exting. a publicar de L.D.; D.M. Exting. a publicar de L.D.
- D.M. en Tr mite D.L. 708
- Planta de Beneficio
- x IGAC\_2016\_VU

## Universidad Nacional del Altiplano Puno

Evaluación del proceso de formalización minera en la vía extraordinaria del Gobierno Regional de Puno

Plano de: **IGAC presentados en la provincia de Lampa**

	Presentado por: <b>Bach. Lesmes Gabriel Calsina Paricahua</b>	
	Departamento: Puno	Escala : <b>1:240.100</b>
	Fecha :	Zona UTM : 19 Coordenadas WGS-84 Plano N° <b>08</b>