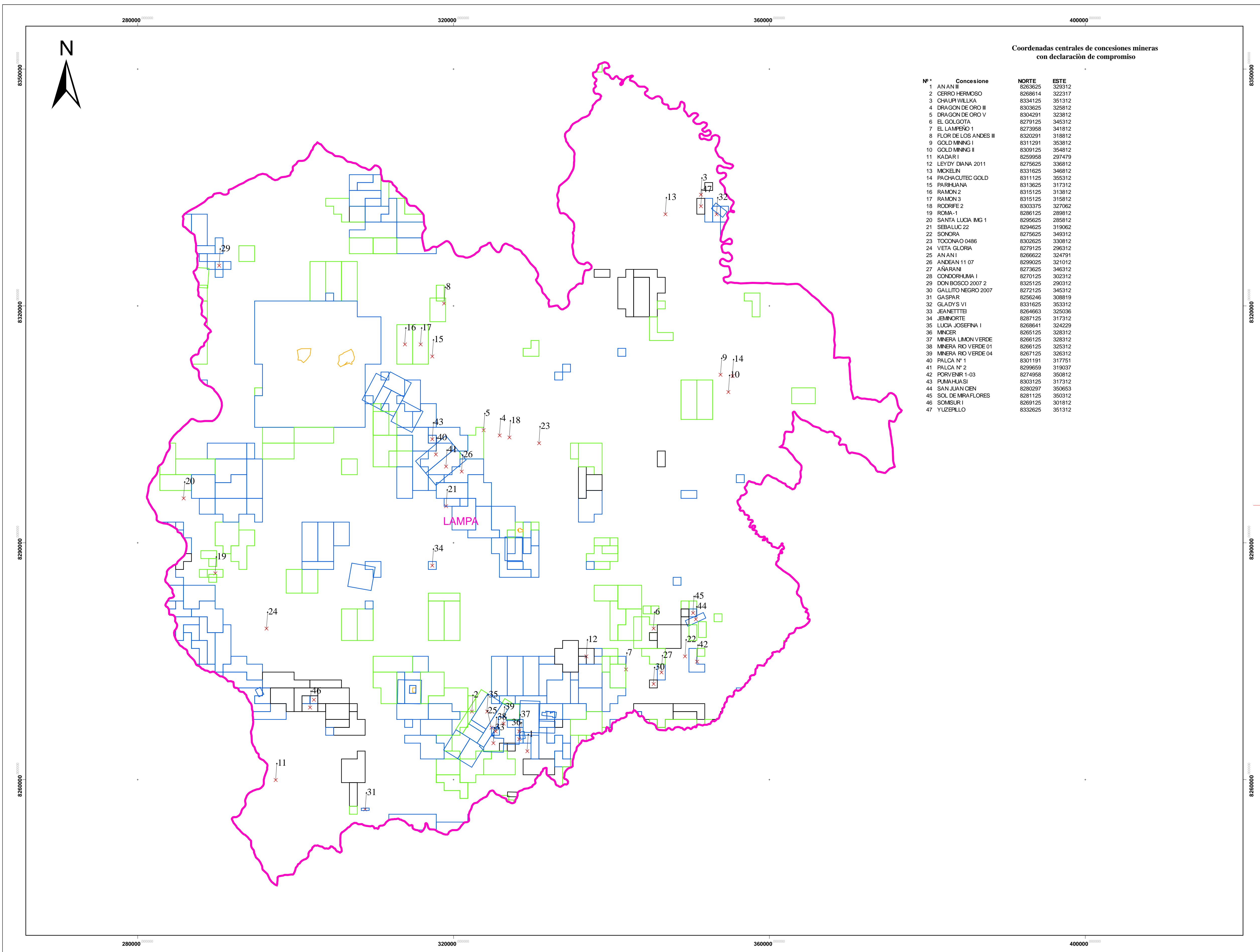


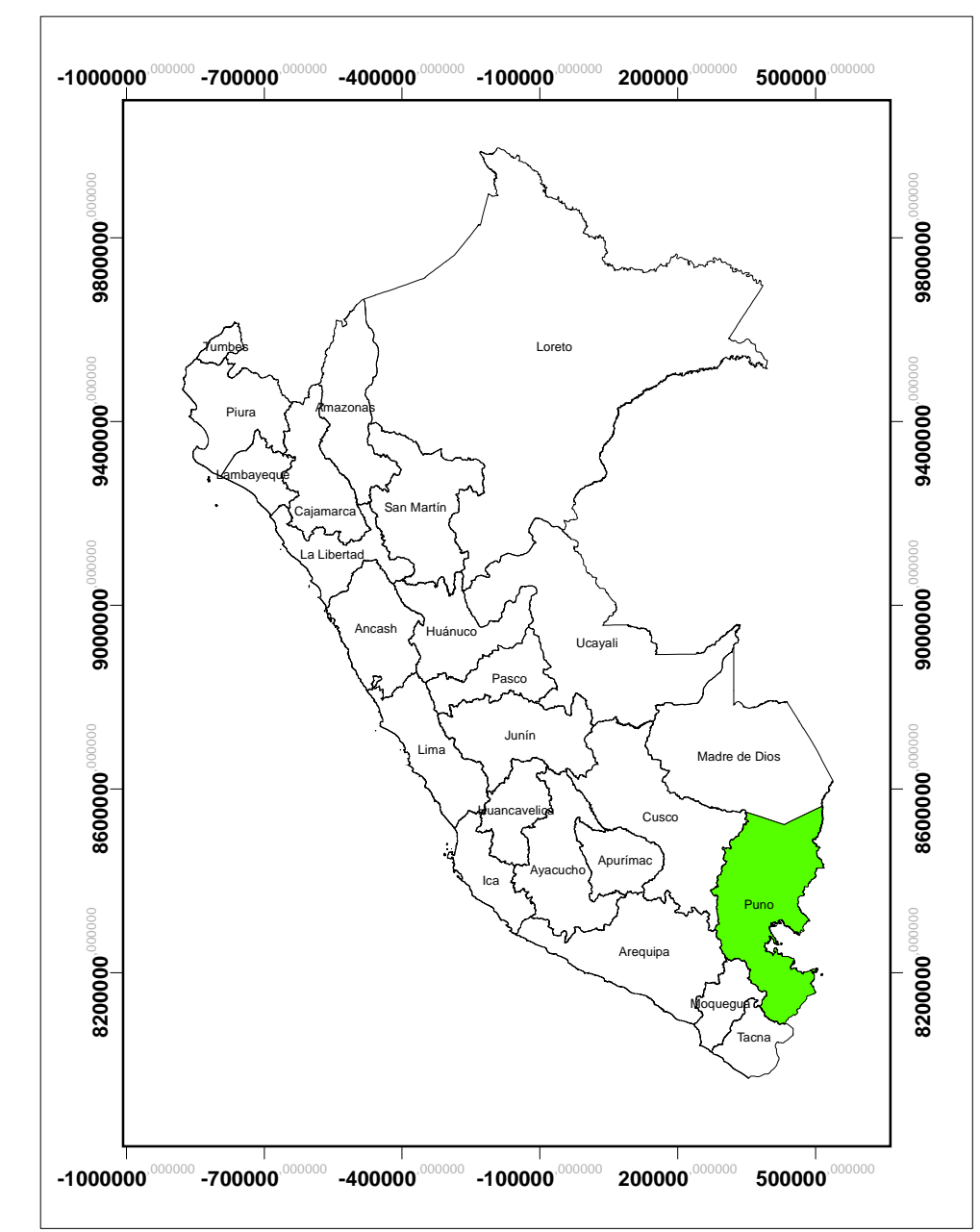
MAPA DE CONCESIONES MINERAS CON MINERIA INFORMAL EN LA PROVINCIA DE LAMPA



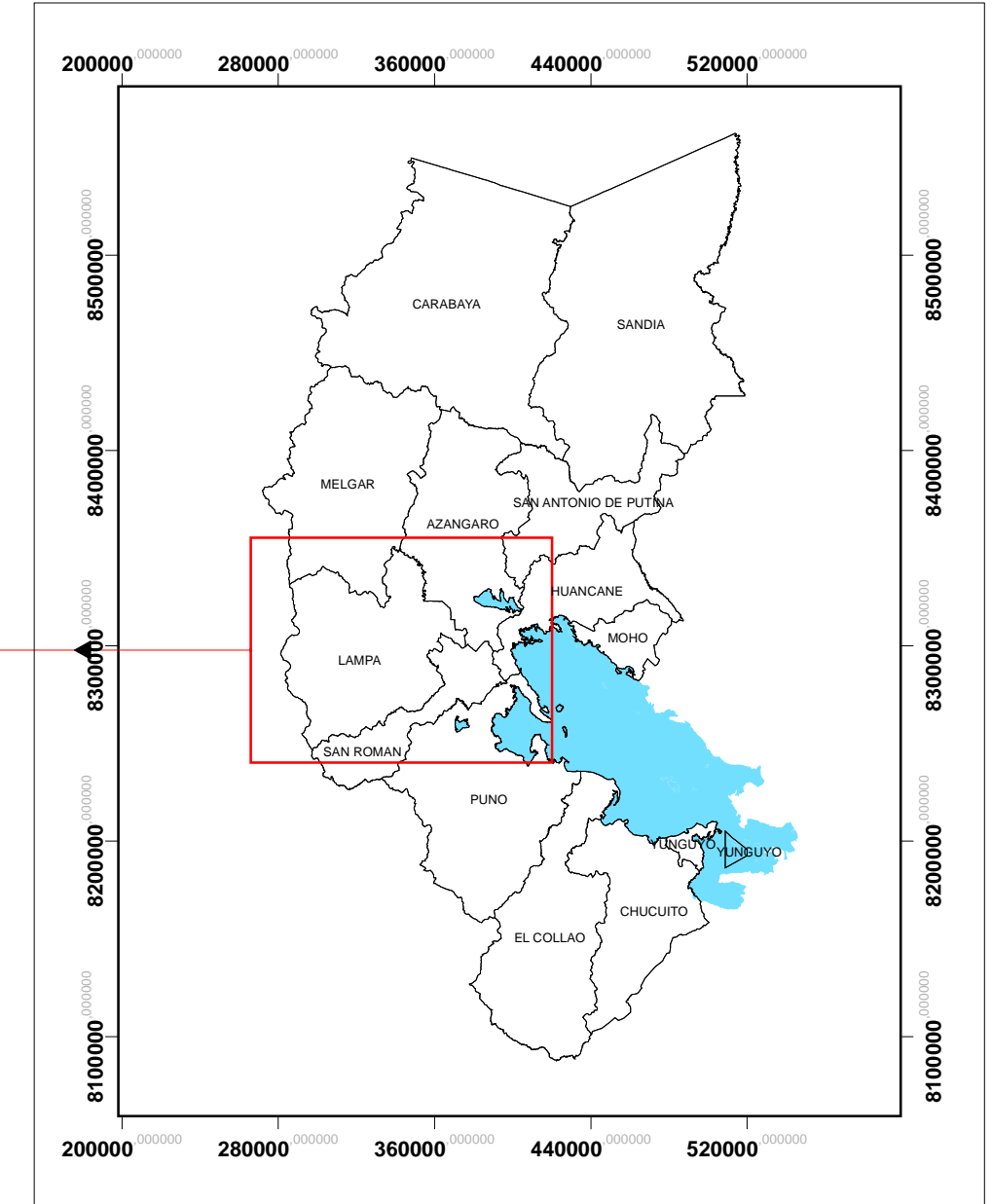
Coordenadas centrales de concesiones mineras con declaración de compromiso

N°	Concesiones	NORTE	ESTE
1	AN AN II	8263625	329312
2	CERRO HERMOSO	8268614	322317
3	CHALUP WILKA	8334125	351312
4	DRAGON DE ORO III	8303625	325812
5	DRAGON DE ORO V	8304291	323812
6	EL GOLGOTA	8279125	345312
7	EL LAMPENO I	8273958	341812
8	FLOR DE LOS ANDES III	8320291	319812
9	GOLD MINING I	8311291	353812
10	GOLD MINING II	8309125	354812
11	KADAR I	8259958	297479
12	LEYDY DIANA 2011	8275625	336812
13	MICKELIN	8331625	346812
14	PACHACUTEC GOLD	8311125	355312
15	PARIHUANA	8313625	317312
16	RAMON 2	8315125	313812
17	RAMON 3	8315125	315812
18	RODRIFE 2	8303375	327062
19	ROMA - I	8286125	289812
20	SANTA LUCIA IMG 1	8295625	285812
21	SEBALLUC 22	8294625	319062
22	SONORA	8275625	349312
23	TOCONA O 0486	8302625	330812
24	VETA GLORIA	8279125	296312
25	AN AN I	8266622	324791
26	ANDEAN 11 07	8299025	321012
27	AÑARANI	8273625	346312
28	CONDORHUMA I	8270125	302312
29	DON BOSCO 2007 2	8325125	290312
30	GALLITO NEGRO 2007	8272125	345312
31	GASPAR	8256246	303819
32	GLADY S VI	8331625	353312
33	JEANETTEI	8264663	325036
34	JEMINORTE	8287125	317312
35	LUCIA JOSEFINA I	8268641	324229
36	MINCER	8265125	328312
37	MINERA LIMON VERDE	8266125	328312
38	MINERA RIO VERDE 01	8266125	325312
39	MINERA RIO VERDE 04	8267125	326312
40	PALCA N° 1	8301191	317751
41	PALCA N° 2	8299659	319037
42	PORVENIR 1-03	8274958	353812
43	PUMAHUASI	8303125	317312
44	SAN JUAN CEN	8280297	350653
45	SOL DE MRA FLORES	8281125	350312
46	SOMSURI I	8269125	301812
47	YUZEPLLO	8332625	351312

Mapa Político del Perú



Departamento de Puno



- LAMPA
- D. ESTADO
- Acumulación D.M. Titulada; D.M. Titulado D.L. 109; D.M. Titulado D.L. 708
- D.M. Exting. a publicar de L.D.; D.M. Exting. a publicar de L.D.
- D.M. en Trámite D.L. 708
- Planta de Beneficio
- x Concesiones_con_DC_Lampa

Universidad Nacional del Altiplano Puno

Evaluación del proceso de formalización minera en la vía extraordinaria del Gobierno Regional de Puno

Plano de: **Concesiones mineras con declaración de compromiso en la provincia de LAMPA**

Presentado por:
Bach. Lesmes Gabriel Calsina Parichagua

Departamento: Puno	Escala :	Zona UTM : 19
	1:240.100	Coordenadas WGS 84
Fecha :	Plano N° 04	

