






SIMBOLOGÍA

-  Stock Work (Vtills 3-5%)
-  Craquelamiento-Brecha (OxFe)
-  Vetas
-  Vetas Inferidas
-  Muestras para analisis geoquimico



UNIVERSIDAD NACIONAL DEL ALTIPLANO
 FACULTAD DE INGENIERIA GEOLOGICA Y METALURGICA
 ESCUELA PROFESIONAL DE INGENIERIA GEOLOGICA

TESIS:
EXPLORACION GEOLOGICA Y ANALISIS ESTRUCTURAL DEL PROSPECTO POTRERO, CORONGO, ANCASH - PERU

MAPA DE MUESTREO

ELABORO: JUAN CARLOS FIGUEROA A.	DIBUJO: JUAN CARLOS FIGUEROA A.	UBICACION: CUSCA, CORONGO ANCASH
REVISO: ING. MARCOS GERVASSI ING. ANTONIO ALMONACID	FECHA: NOVIEMBRE 2014 ESCALA: 1:5 000	PROYECCION: PSAD 56 - ZONA 18S FUENTE: ELABORACION PROPIA