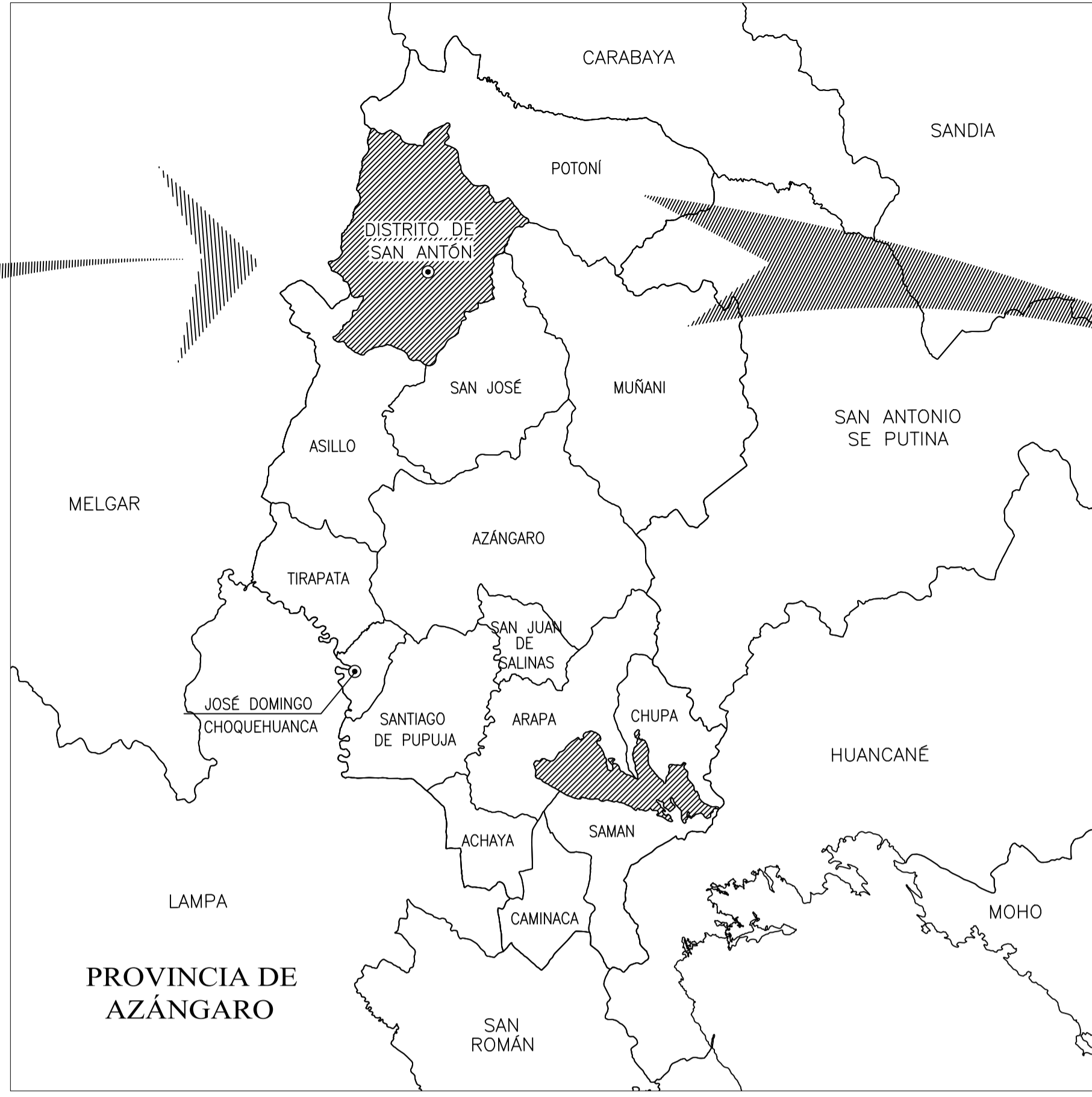
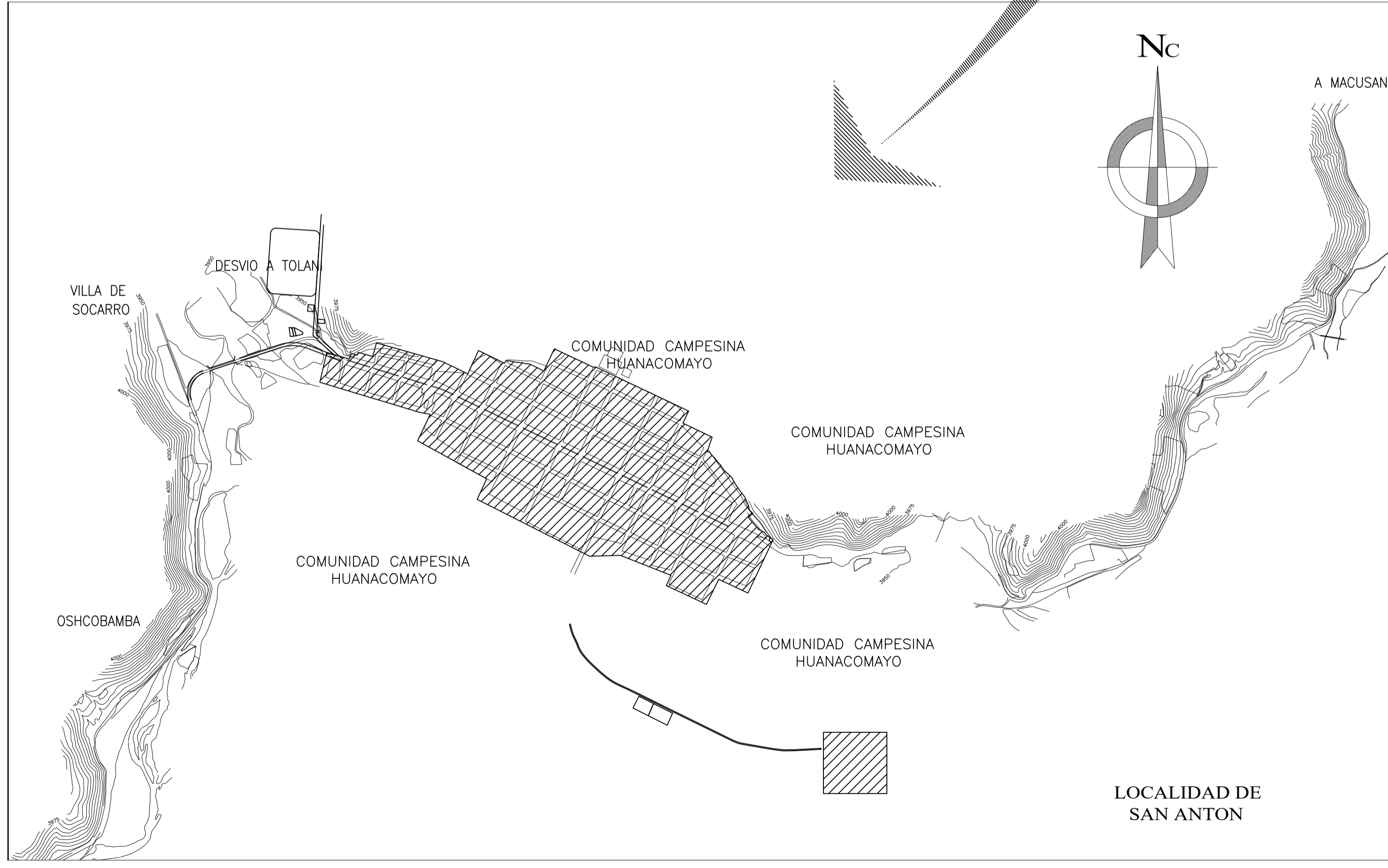
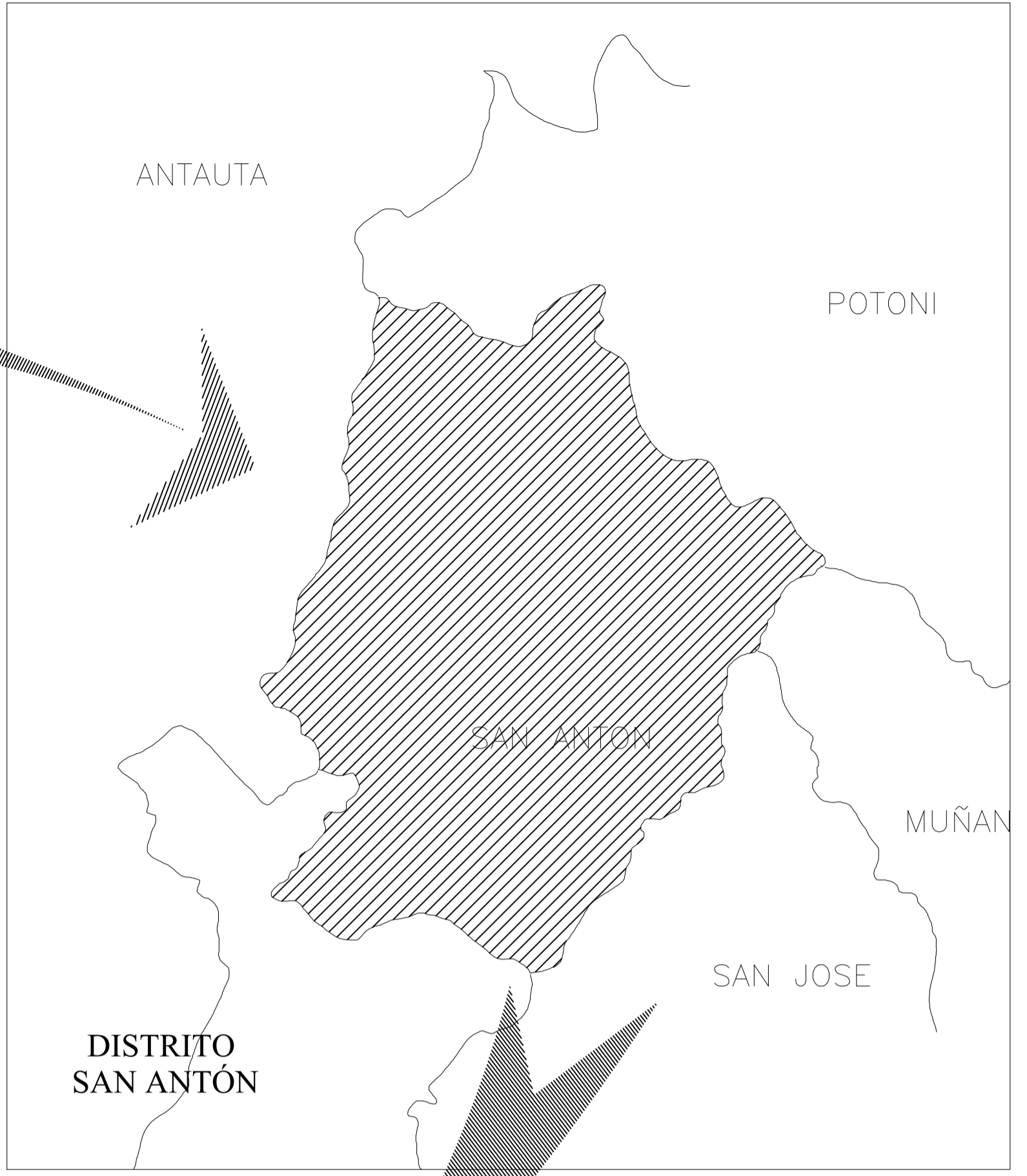


**PLANO GEOGRAFICO**  
ESCALA GRAFICA




**PLANO DE LOCALIZACION**  
ESCALA GRAFICA



**PLANO DE UBICACION**  
ESCALA 1/7500

**UNIVERSIDAD NACIONAL DEL ALTIPLANO**



**DATOS GENERALES**

CROQUIS DE LOCALIZACION

PLANO: DIAGNOSTICO

UBICACION Y LOCALIZACION

PROYECTO DE TESIS:  
PROPUESTA ARQUITECTONICA INTEGRAL PARQUE URBANO DE LA LOCALIDAD SAN ANTON - PUNO

DIRECTOR DE TESIS:  
M.Sc. JORGE ADAN VILLEGAS ABRILL

TESISTA:  
BACH. GLADYS CCOA HUANCA

DEPARTAMENTO: PUNO

PROVINCIA: AZANGARO

DISTRITO: SAN ANTON

ESCALA: INDICADA

COTAS: METROS

**DIAGNOSTICO**