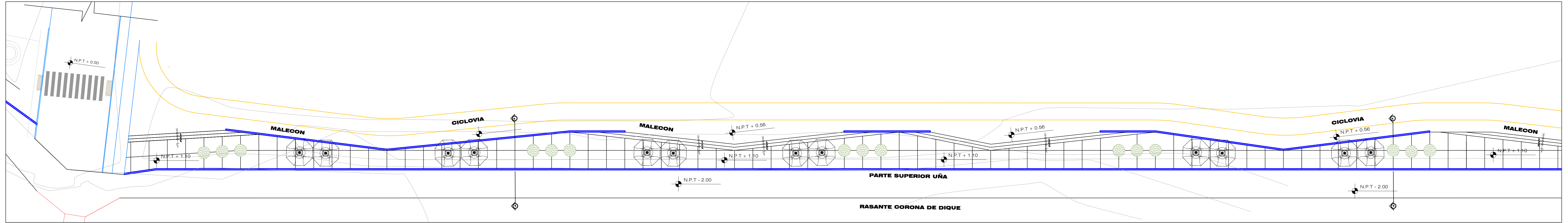



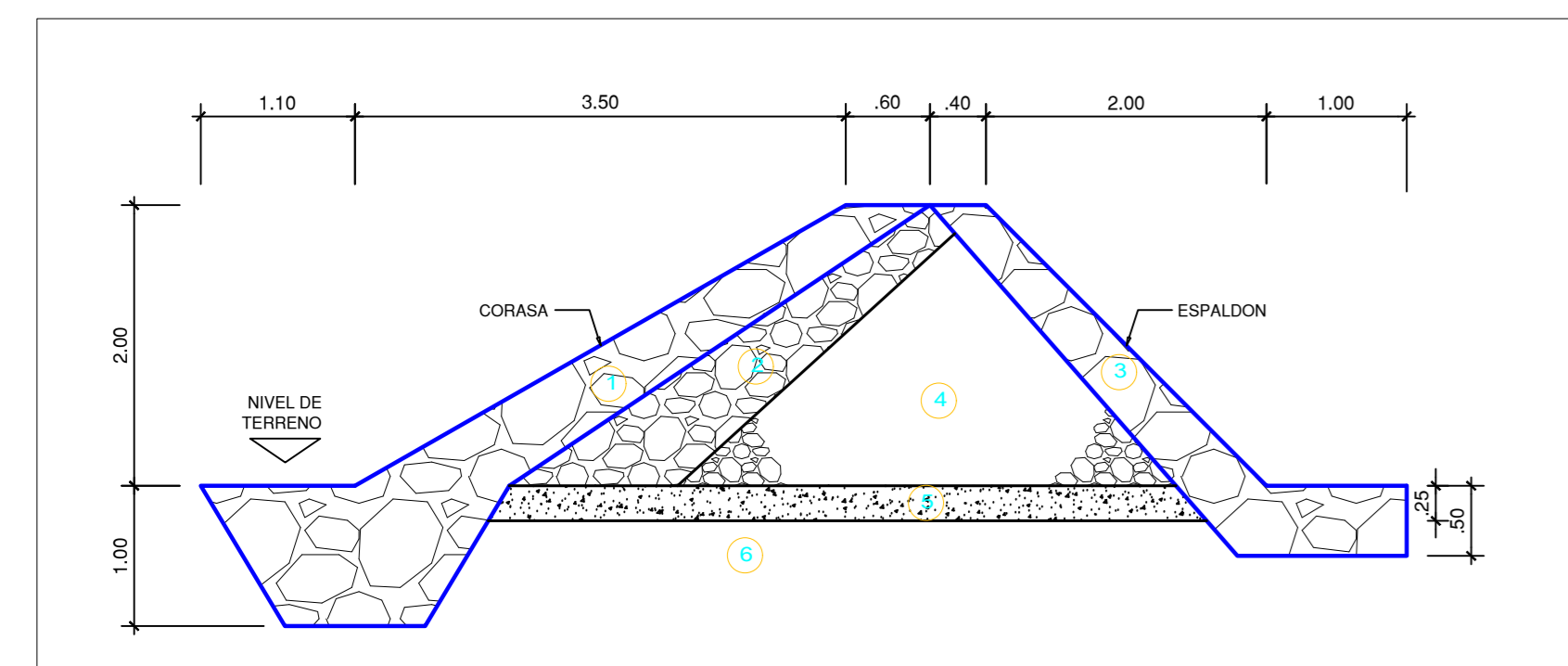
PLANTA - MALECON ZONA 01
ESCALA 1:200



PLANTA - MALECON ZONA 2
ESCALA 1:200



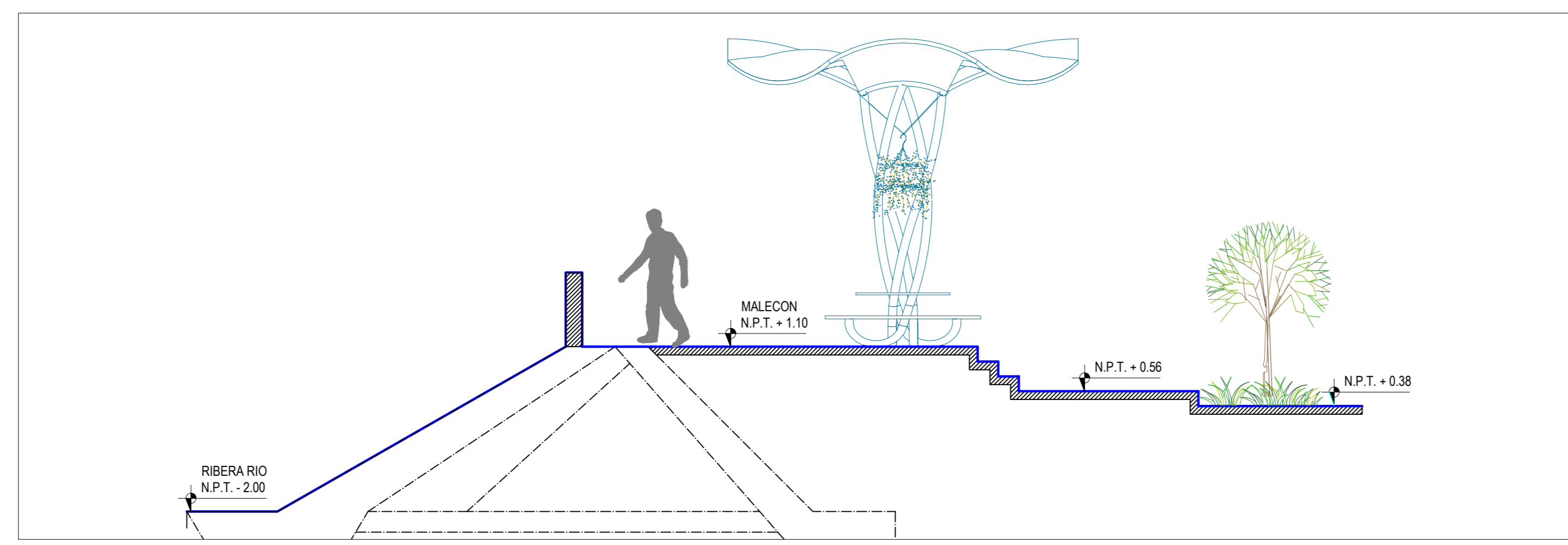
PLANTA - MALECON ZONA 3
ESCALA 1:200



DEFENSA RIBERENA EXISTENTE
ESCALA 1:200

LEYENDA

1 CORASA	0.5 - 1.0m
2 FILTRO	0.5 - 0.3m
3 ESPALDON	0.5m
4 CUERPO	> 30 Arista
5 CIMENTACION	0.25 - 0.15m
6 ARENA	



CORTE A - A
ESCALA 1:50



ARQUITECTURA URBANA

PROYECTO DE TESIS

UNIVERSIDAD NACIONAL DEL ALTIPLANO

DATOS GENERALES

CIRCULO DE LOCALIZACION

PLANO:
ZONA RECREATIVA PASIVA - MALECON
DISTRIBUCION, CORTE Y ELEVACIONES

PROYECTO DE TESIS:
PROPUESTA ARQUITECTONICA INTEGRAL PARQUE URBANO DE LA LOCALIDAD SAN ANTON - PUNO

DIRECTOR DE TESIS:
M.Sc. JORGE ADAN VILLEGAS ABRILL

TESISTA:
BACH. GLADYS CCOA HUANCA

DEPARTAMENTO:
PUNO

PROVINCIA:
AZANGARO

DISTRITO:
SAN ANTON

ESCALA:
INDICADA

COTAS:
METROS

LÁMINA
A-05