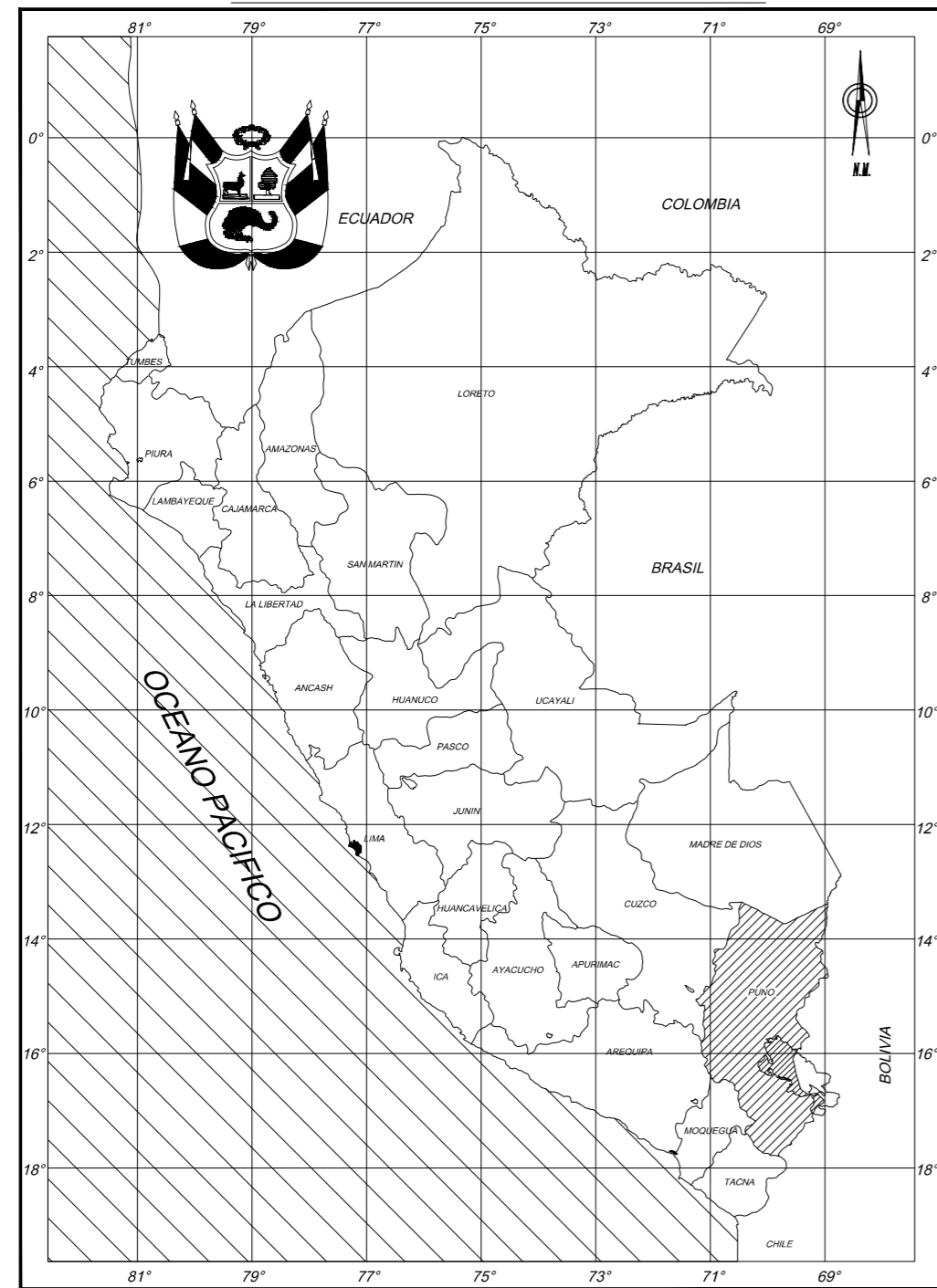
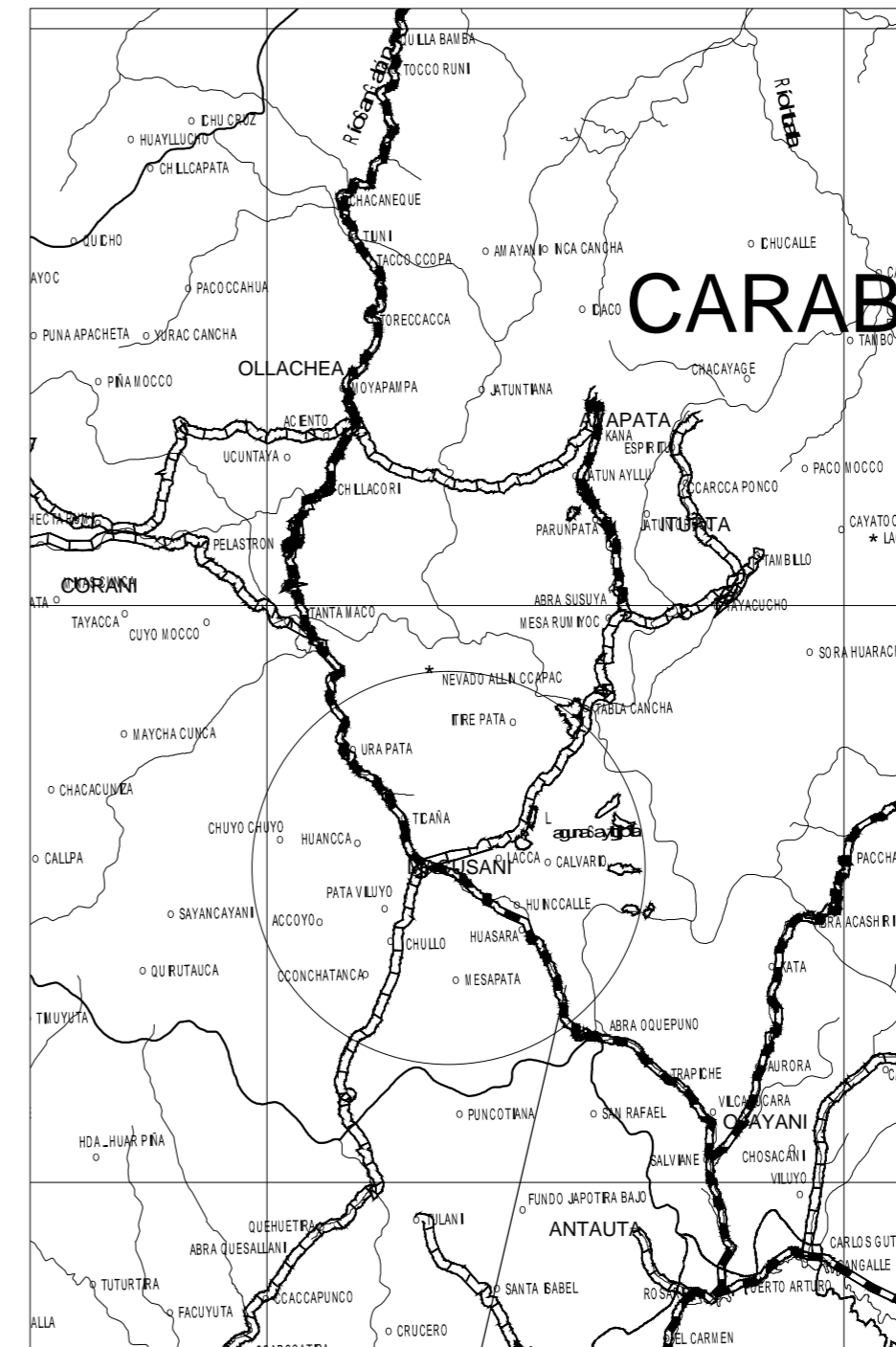
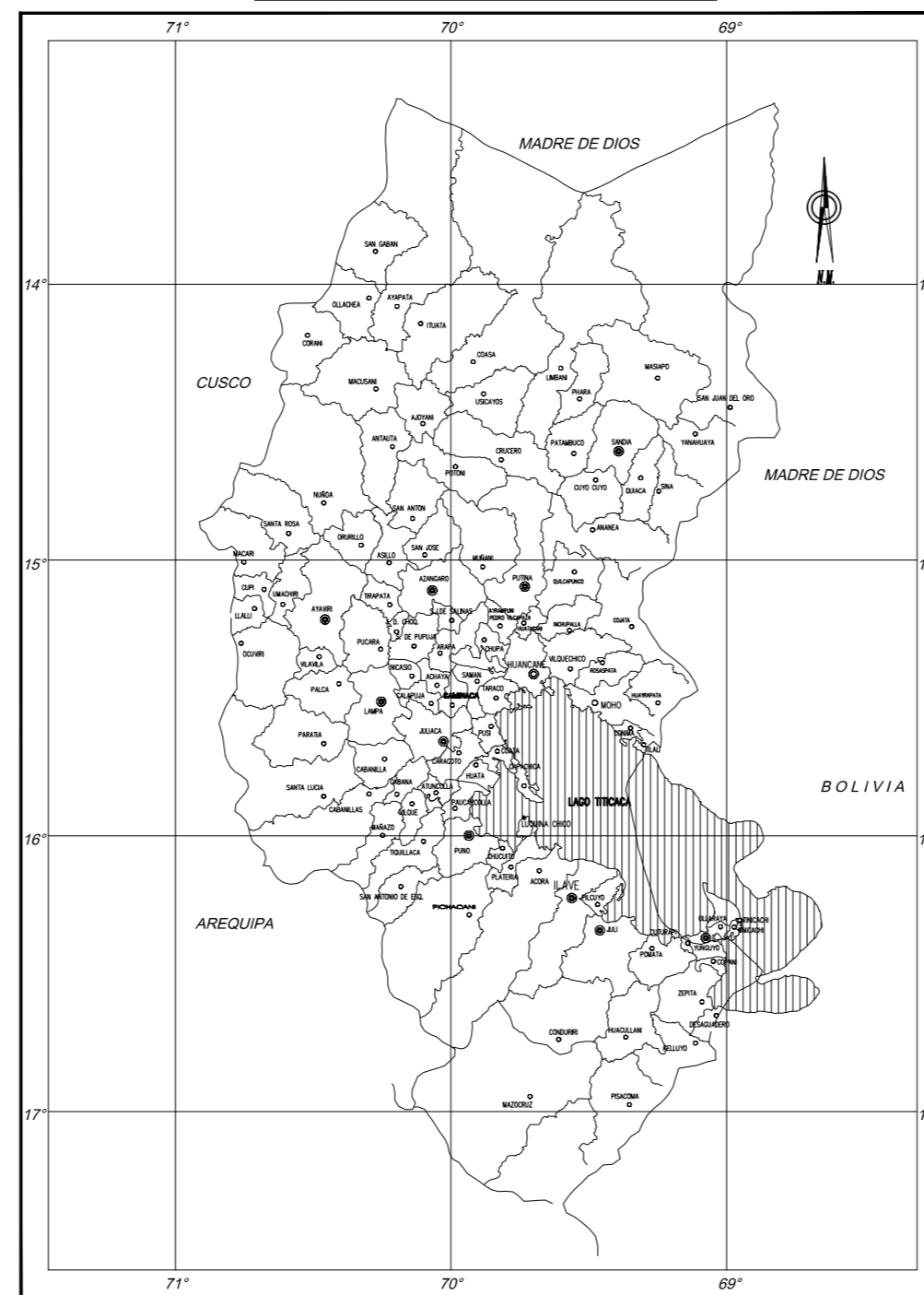


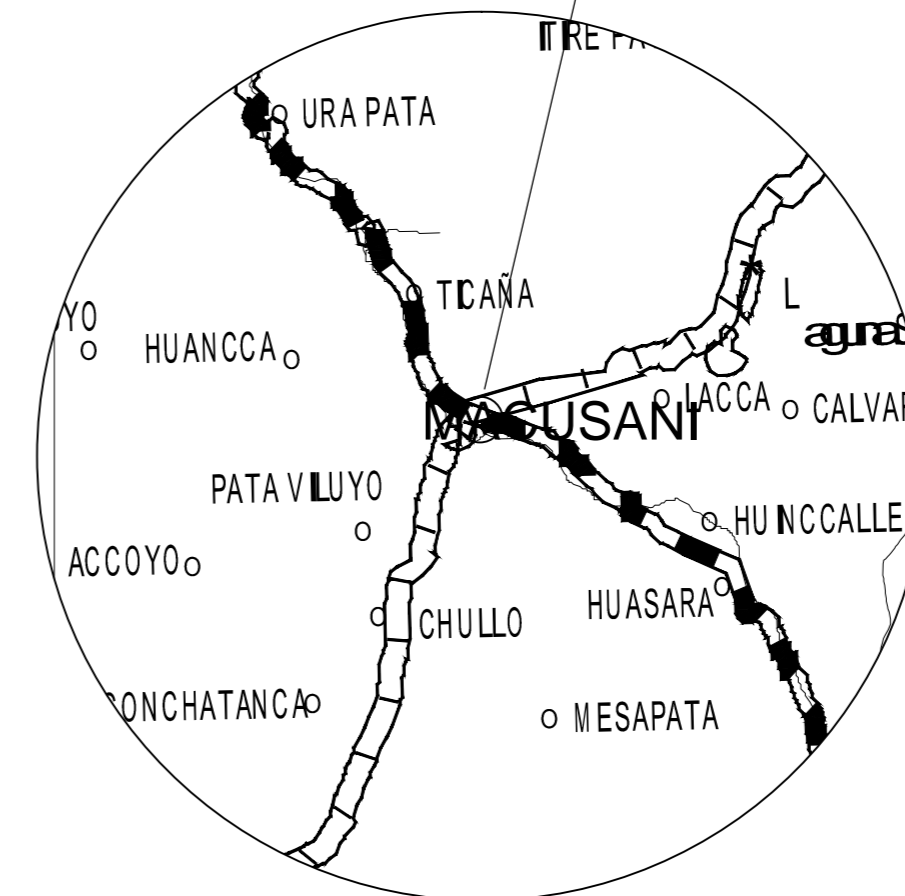
MAPA POLITICO DEL PERU



MAPA POLITICO DE PUNO



PLANO DE LOCALIZACION ESC. 1:5000



PLANO DE UBICACION ESC. 1:2000

UNIVERSIDAD NACIONAL DEL ALTIPLANO

FACULTAD DE INGENIERIA CIVIL Y ARQUITECTURA

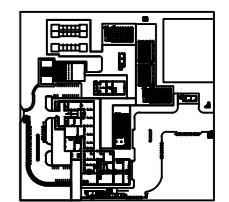


ARQUITECTURA Y URBANISMO

PROYECTO:

PLANTA DE TRANSFORMACION DE FIBRA DE CAMELIDOS SUDAMERICANOS BASADO EN LA BIOTECNOLOGIA EN EL DISTRITO DE MACUSANI, PROVINCIA DE CARABAYA - PUNO

PLANO UBICACION:



DEPARTAMENTO: PUNO

PROVINCIA: CARABAYA

DISTRITO: MACUSANI

DISEÑO: Bach. Arq. YAQUELIN KATIA MAMANI COILA

BLOQUE:

PLANO DE UBICACION

PLANO:

UBICACION Y LOCALIZACION

ESCALA: INDICADA

FECHA: NOVIEMBRE 2016

LAMINA:

U-01