


FLUJO VEHICULAR	
LINEA DEL EJE DE LA VIA	
LINEA DE DOBLE SENTIDO	
LINEA DE SEPARACION	

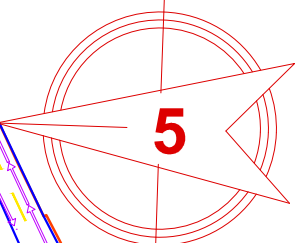
INGRESO PEATONAL E INGRESO DE VEHICULOS LIGEROS



INGRESO HOSPITAL UNA



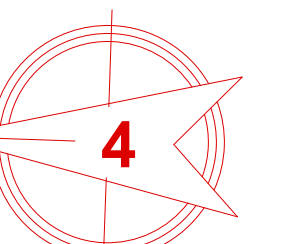
INGRESO PEATONAL



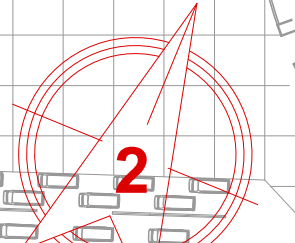
INGRESO DE VEHICULOS



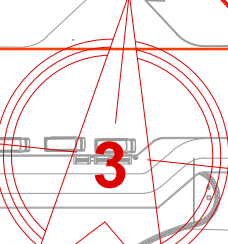
INGRESO Y SALIDA DE VEHICULOS LIGEROS



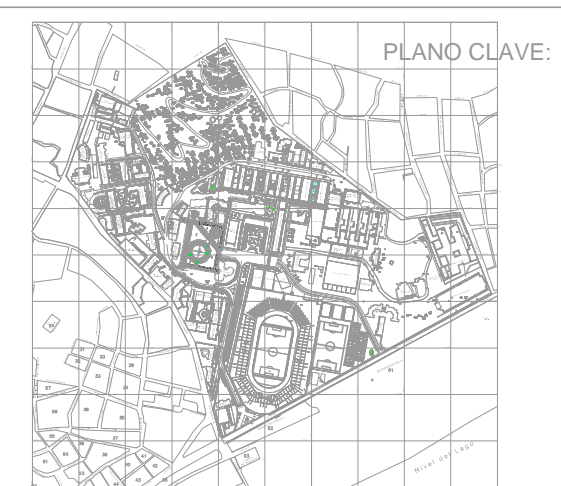
INGRESO DE PEATONES



SALIDA DE VEHICULOS



## Nivel del Lago



ANÁLISIS DEL SISTEMA DE TRANSPORTE EN LA CIUDAD UNIVERSITARIA DE LA UNIVERSIDAD NACIONAL DEL ALTIPLANO - PUNO

### PROPUESTA DEL FLUJO VEHICULAR DE LA UNA - PUNO

PROYECTISTA: ALAN CORDOBI GONZA	ESPECIALIDAD: ESCUELA PROFESIONAL DE INGENIERIA CIVIL
ASISTENTE: ING. JOSE LUIS CUYA AXAPA	ASISTENTE: ING. GINO FRANK LAGRE CORBOVA
ASISTENTE: ING. ALEX DARWIN ROSSE ROSSE	ASISTENTE: ING. SAMUEL HUASHTO CACRES
FECHA: 2014	ESCALA: INDICADA
UBICACION: DEPARTAMENTO: PUNO PROVINCIA: PUNO DISTRITO: PUNO SECTOR: CIUDAD UNIVERSITARIA	

TIPO DE PLANO: PROPUESTA

CONVOCADO: P-7