







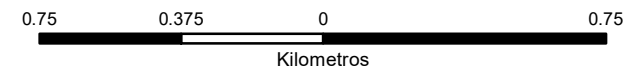



LEYENDA:

-  RIO
-  Eje del represamie...
-  Area de estudio
-  curvas
-  I Mesetas
-  II Colinas Bajas
-  III Escarpas
-  IV Llanura de Inundacion



 UNIVERSIDAD NACIONAL DEL ALTIPLANO - PUNO FACULTAD DE INGENIERIA GEOLOGICA Y METALURGICA ESCUELA PROFESIONAL DE INGENIERIA GEOLOGICA		
TITULO:		
MAPA GEOMORFOLOGICO		
FECHA: dic 2016, 18	ESCALA: 1/ 20,000	FIGURA: 03
UTM Projection - Grid 19 S WGS84 Datum	DIBUJADO POR: REVISADO POR:	
PROYECTO: Geologia y Geotecnia del represamiento Malcomayo		