




LEYENDA

-  Río
-  Curvas de nivel
-  Conseción Minera

UNIVERSIDAD NACIONAL DEL ALTIPLANO
FACULTAD DE INGENIERIA GEOLOGICA E INGENIERIA METALURGICA
ESCUELA PROFESIONAL DE INGENIERIA GEOLOGICA

Plano: **PLANO HIDROLÓGICO Y DE CONSECIÓN**

Propietario: **MINERA CUNUYO 2003**



Elaborado:
 Bach. Felix Guillermo
 Chui CCama

Revisado:

Aprobado:

FECHA: Octubre 2013

UBICACION

Dpto. : Puno
 Prov. : San Antonio de Putina
 Dist. : Sina
 Paraje : Mina Pata

ESCALA: 1 / 25 000

Sist.: Prov. So. Amricn. 56

PLANO N°:

C-03