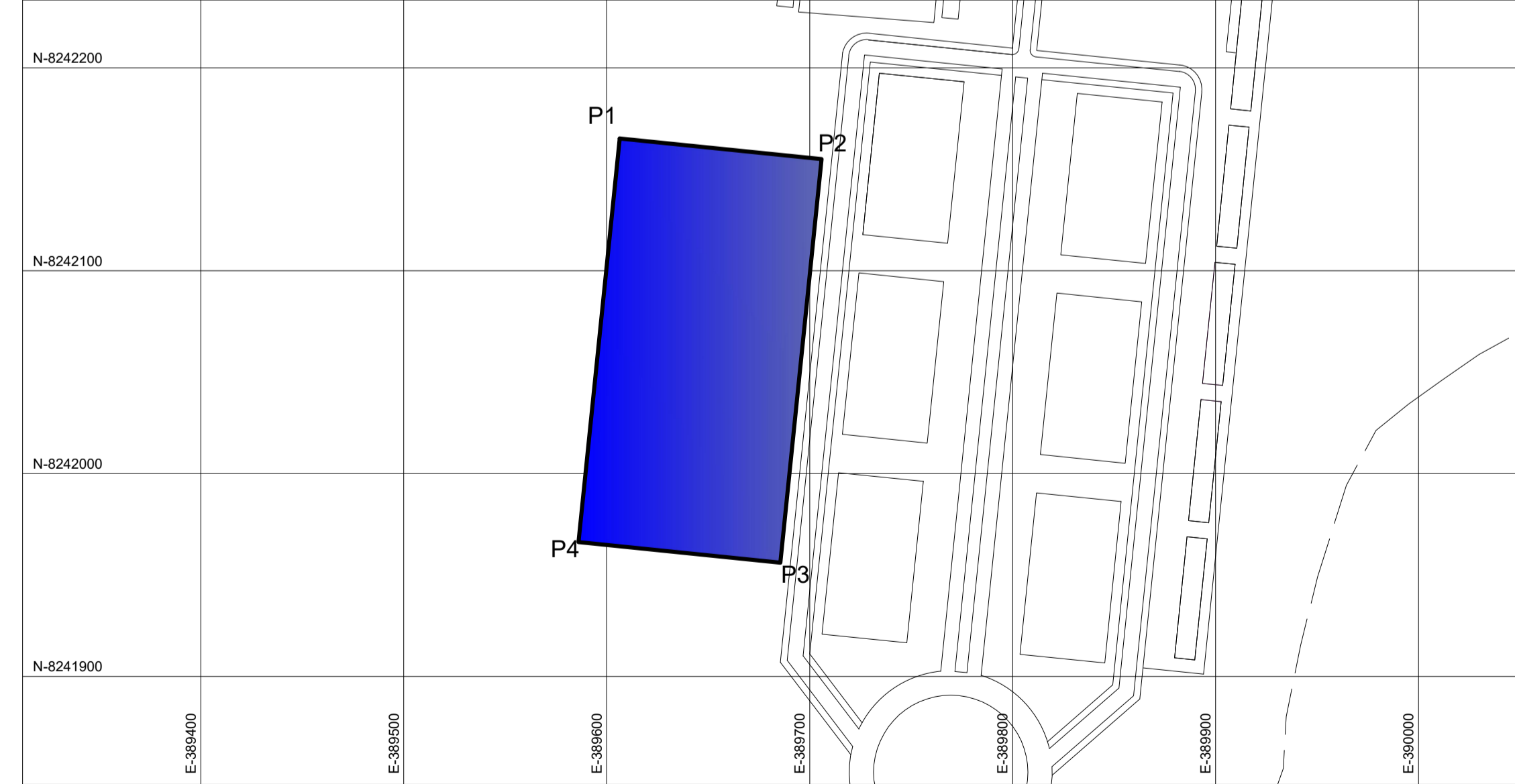


DATUM HORIZONTAL UTILIZADO: WGS 84
ZONA: 19

CUADRO DE DATOS TECNICOS					
VERTICE	LADO	DIST	ANGULO	ESTE	NORTE
P1	P1 - P2	100.00	90°0'0.0"	389606.432	8242165.249
P2	P2 - P3	200.00	90°0'0.0"	389705.914	8242155.087
P3	P3 - P4	100.00	90°0'0.0"	389655.589	8241956.122
P4	P4 - P1	200.00	90°0'0.0"	389596.107	8241966.285

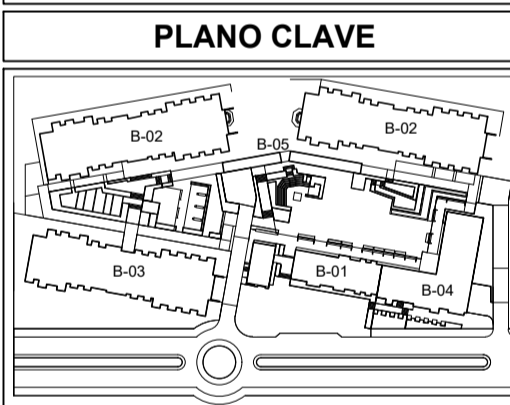
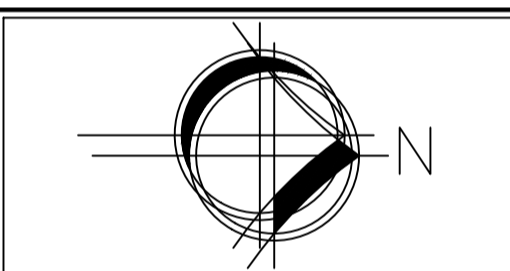
PROPIEDAD DE LA UNIVERSIDAD NACIONAL DEL ALTIPLANO
AREA: 20 000.00 m2
PERIMETRO: 600.00 ml.

PERIMETRICO
ESC.: 1/750



UBICACION
ESC.: 1/2500

CUADRO NORMATIVO			CUADRO DE AREAS							
PARAMETROS	NORMATIVO	PROYECTO	AREAS Y PERIMETROS DEL PREDIO		AREAS DECLARADAS		PISOS			
USOS			AREA DEL TERRENO (Segun Escritura)	20000 m ²	EXISTENTE	DEMOLICION	NOVA	AMP.REM	PARCIAL	TOTAL
DENSIDAD NETA			PERIMETRO (Segun Escritura)	600.00 ml						
COEFICIENTE DE EDIFICACION			AREA SIN CONSTRUIR							
% AREA LIBRE			AREA DEL TERRENO (Util Actual)	20000 m ²						
ALTURA MAXIMA			PERIMETRO (Util Actual)	600.00 ml						
RETRO MINIMO	FRONTAL		AREA CEDIDA A VIA							
	LATERAL									
	POSTERIOR									
ALINEAMIENTO FACHADA										
Nº ESTACIONAMIENTO										



LEYENDA

- B-01 ADMINISTRACION
- B-02 RESIDENCIAS
- B-03 RESIDENCIAS
- B-04 COMEDOR Y GIMNASIO
- B-05 SERVICIOS COMPLEMENTARIOS



UNIVERSIDAD NACIONAL DEL ALTIPLANO
FACULTAD DE INGENIERIA CIVIL Y ARQUITECTURA
ESCUELA PROFESIONAL DE ARQUITECTURA Y URBANISMO

PROYECTO
"COMPLEJO RESIDENCIAL Y EQUIPAMIENTO CULTURAL PARA ESTUDIANTES DE LA UNA PUNO"

PLANO:
PLANO DE UBICACION
LOCALIZACION Y PERIMETRICO

UBICACION:
CIP CAROLINA

DIRECTOR DE TESIS:
Arq. Katherine Felicita Harvey Recharte

TESISTAS:
Bach. Nathaly Jasmin SILVA ESCARCENA
Bach. Walter Hugo RODRIGUEZ RAMOS

ESCALA INDICADA
LAMINA
FECHA
19 DE JUNIO DEL 2018
U-01

LOCALIZACION
ESC.: 1/10 000